



ASCONA LOCARNO  
Wanderkarte  
Carte de randonnées  
1:25'000

# Centovalli / Valle Onsernone



## Ticino Ticket

Freie Fahrt im ganzen Kanton  
Alle Gäste, die in Hotels, Jugendherbergen und auf Campingplätzen übernachteten, können die öffentlichen Verkehrsmittel im gesamten Kanton frei nutzen und erhalten ausserdem Vergünstigungen bei Bergbahnen, Schifffahrten im Schweizer Seebecken und touristischen Hauptattraktionen des Tessins. Seen, Flüsse und Berge – zum Greifen nah mit Ticino Ticket!

## Ticino Ticket

Déplacez-vous gratuitement au Tessin  
Les touristes qui passent la nuit dans un hôtel, une auberge de jeunesse ou bien dans un camping peuvent utiliser tous les transports publics du Tessin gratuitement pendant leur séjour. Ils bénéficient également des réductions sur les remontées mécaniques, sur les croisières dans les bassins suisses et sur les principales attractions touristiques. Lacs, rivières et montagnes – tout à portée de la main avec Ticino Ticket!

## ticino.ch/ticket

**WICHTIG**  
Es empfiehlt sich, vor Ausflügen jederzeit eine offizielle Wanderkarte zu erwerben. Verkauf an den Schaltern der Tourismusorganisation Lago Maggiore e Valli. Die Tourismusorganisation übernimmt keine Haftung bei Verlust und Schäden.

**IMPORTANT**  
Avant d'entreprendre toute excursion, nous vous conseillons de vous munir d'une carte officielle de référence en votre faveur des informations de l'Organisation touristique Lago Maggiore e Valli. L'Organisation touristique de cette zone n'assume aucune responsabilité en cas d'accident ou de dommage matériel.

**NOTFALLNUMMERN / NUMÉROS D'URGENCE**  
Santätsentral / Appel sanitaire d'urgence 144  
RIGA Rettungswache / Centre d'urgence de sauvetage 1414  
Polizei / Polizia 117  
Feuerwehr / Pompieri 118  
Wetterinfo / Info météo 162  
Alpenretterbüro / Missio de la montagna +41 0900 552 130

**ASCONA-LOCARNO TOURISM**  
+41 00 848 01295  
info@ascosnolocarno.com  
www.ascosnolocarno.com

Info Desk Ascona Viale Pigo 5 6612 Ascona	Info Desk Argno Centro Pusta Valle 6617 Argno	Info Desk Brissago Via Leoscavalle 25 6614 Brissago
Info Desk Gambarigo Via Cantonale 29 6574 Via Gambarigo	Info Desk Locarno Stazione FFS/BB/CTF 6600 Locarno-Murto	Info Desk Tenero Via Berra 3a 6598 Tenero

## Impressum/Mentions obligatoires

Herausgeber/Éditeur  
Ascona-Locarno Tourism  
CH-6500 Locarno

Gestaltung und Konzeption/Conception et design  
pm maps gmbh  
Hirtenweg 6  
CH-8887 Mels  
info@pm-maps.ch  
www.pm-maps.ch

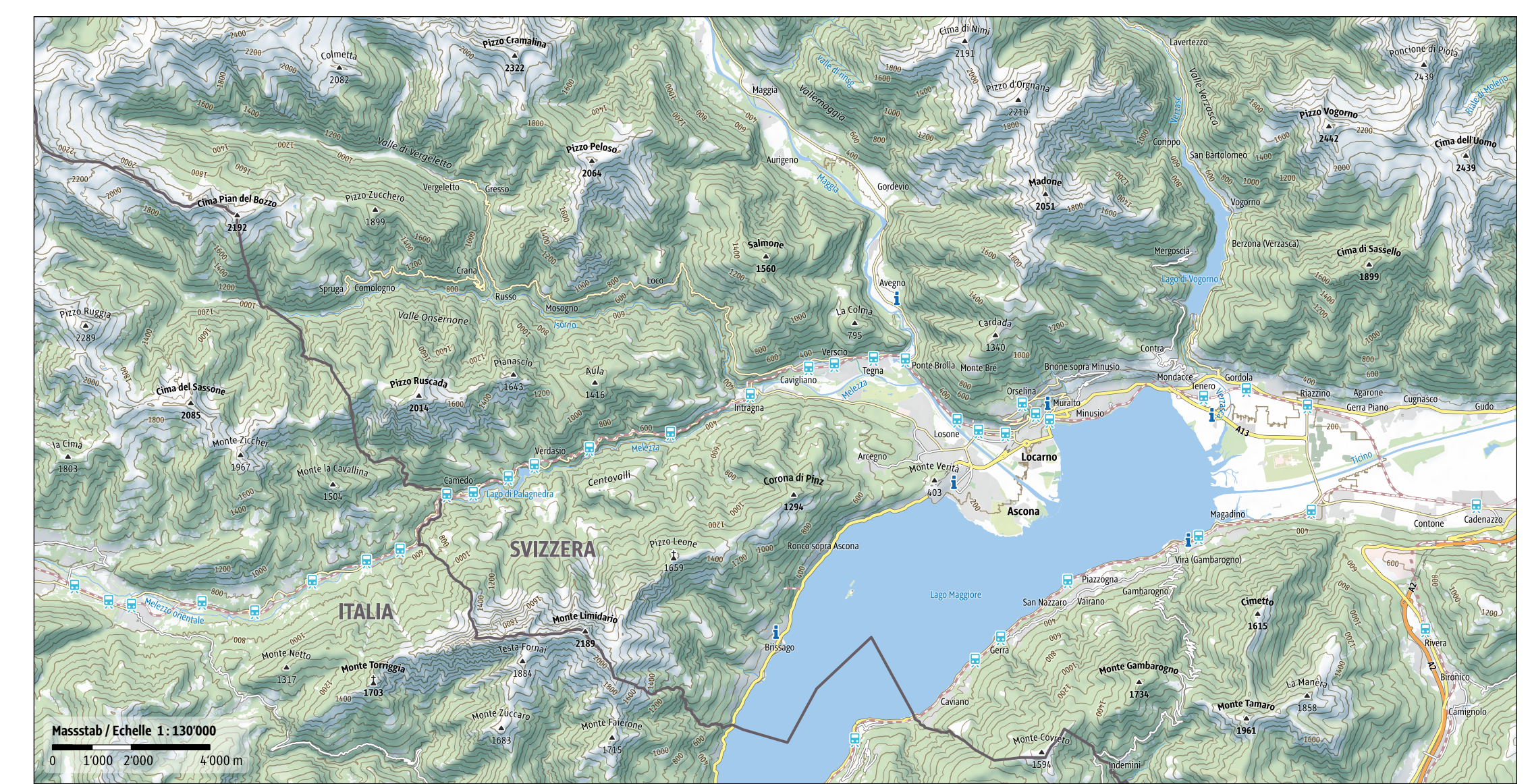
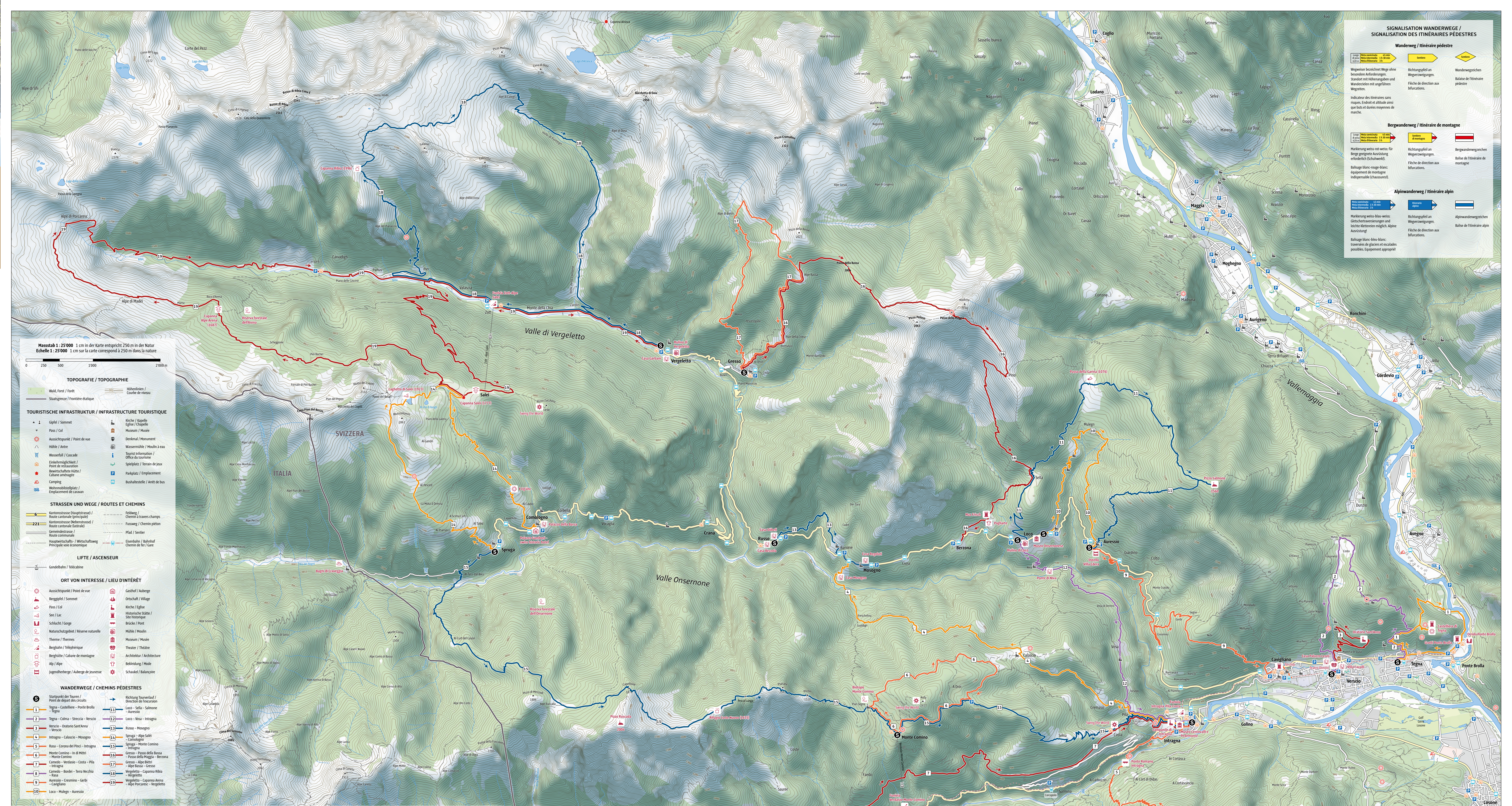

Kartengrundlage/Base cartographique  
outdooractive Kartografie  
GeoInformationen © Outdooractive  
© OpenStreetMap (ODbL) – Mitwirkende (www.openstreetmap.org/copyright)

Redaktionelle Änderungen der Kartengrundlage durch Auftraggeber.  
Modifications éditoriales de la base de la carte par le client.

Bildrechte/Droits sur l'image  
Organizzazione turistica Lago Maggiore e Valli  
Titelbild/Photo de couverture © Ferruccio Vigazzani Centovalli - Foto Sara Daemp

Alle Angaben nach bestem Wissen, jedoch ohne Gewähr.  
Anderungen vorbehalten.  
Toutes les informations au meilleur de notre connaissance,  
mais sans garantie. Sous réserve de modifications sans préavis.

Mai/Mai 2022 – Auflage/Tirage: 15'000



### SIGNALISATION WANDERWEGE / SIGNALISATION DES ITINÉRAIRES PÉDESTRES

**Wanderweg / Itinéraire pédestre**

- Wegweiser bezeichnet Wege ohne besondere Anforderungen. Standard mit Höhenangaben und Wanderzeiten mit empfohlenen Wegzeiten.
- Wegweiser bezeichnet Wege ohne besondere Anforderungen. Standard mit Höhenangaben und Wanderzeiten mit empfohlenen Wegzeiten.

**Bergwanderweg / Itinéraire de montagne**

- Markierung weiss-rot-rot für Bergwanderwege, erforderlich (Schwierigkeit).
- Markierung weiss-rot-rot für Bergwanderwege, erforderlich (Schwierigkeit).

**Alpinwanderweg / Itinéraire alpin**

- Markierung weiss-blau-rot für Bergwanderwege, erforderlich (Schwierigkeit).
- Markierung weiss-blau-rot für Bergwanderwege, erforderlich (Schwierigkeit).

**Massstab 1:25'000** 1 cm in der Karte entspricht 250 m in der Natur  
**Echelle 1:25'000** 1 cm sur la carte correspond à 250 m dans la nature

**TOPOGRAPHIE / TOPOGRAPHIE**

- Wald / Forêt / Bois
- Staatsgrenze / Frontière étatique
- Hilfslinien / Courbe de niveau

**TOURISTISCHE INFRASTRUKTUR / INFRASTRUCTURE TOURISTIQUE**

- Gügel / Sommet
- Pass / Col
- Aussichtspunkt / Point de vue
- Höhle / Grotte
- Wasserfall / Cascade
- Einkehrmöglichkeit / Point de repos
- Bewirtschaftete Hütte / Cabane aménagée
- Camping
- Wahrschuttplatz / Empilement de cailloux
- Kirche / Kapelle / Église / Chapelle
- Museum / Musée
- Denkmal / Monument
- Wassermühle / Moulin à eau
- Datens information / Office de tourisme
- Spielplatz / Terrain de jeu
- Parkplatz / Emplacement
- Bushaltestelle / Arrêt de bus

**STRASSEN UND WEGE / ROUTES ET CHEMINS**

- Kantonstrasse Hauptstrasse / Route cantonale (principale)
- Kantonstrasse Nebenstrasse / Route cantonale (secondaire)
- Gemeindestrasse / Route communale
- Hauptverkehrsstrasse / Wirtschaftsweg / Route principale
- Wald / Forêt / Bois
- Staatsgrenze / Frontière étatique
- Fussweg / Chemin piéton
- Stad / Sentier
- Hierbahn / Télécabine
- Chemins de fer / Gare

**LIFTE / ASCENSEUR**

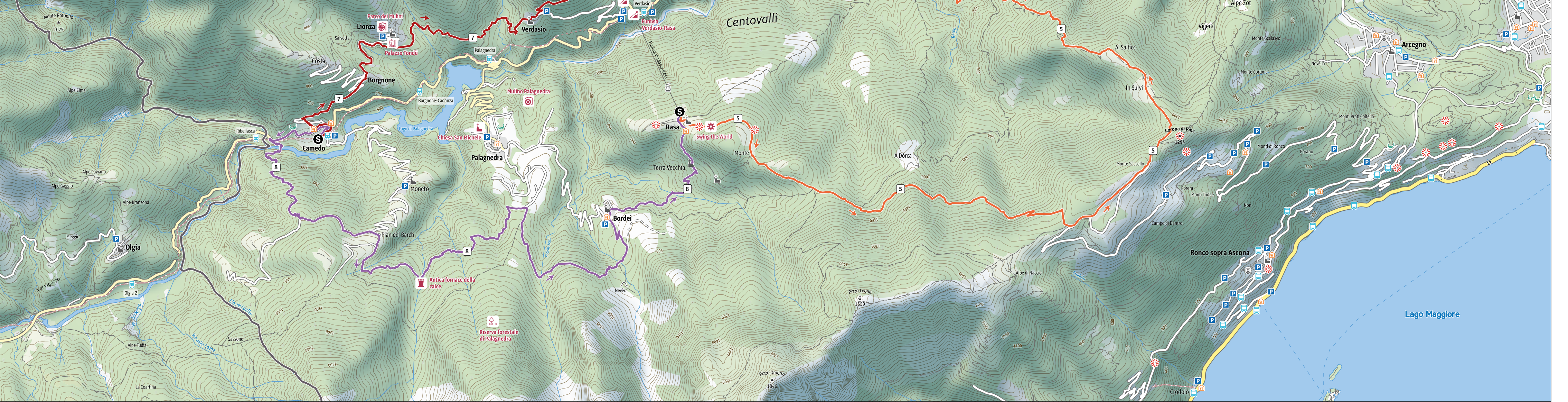
- Gondelbahn / Télécabine

**ORT VON INTERESSE / LIEU D'INTÉRÊT**

- Aussichtspunkt / Point de vue
- Berggipfel / Sommet
- Pass / Col
- See / Lac
- Schlucht / Gorge
- Naturschutzgebiet / Réserve naturelle
- Themen / Thèmes
- Bergbahn / Téléphérique
- Berggipfel / Culture de montagne
- Alpe / Alpe
- Jugendherberge / Auberge de jeunesse
- Gasthof / Auberge
- Ordnung / Village
- Birke / Église
- Historische Stätte / Site historique
- Bauwerk / Bâtiment
- Höhle / Grotte
- Museum / Musée
- Theater / Théâtre
- Architektur / Architecture
- Bekleidung / Mode
- Schneefeld / Balconette

**WANDERWEGE / CHEMINS PÉDESTRES**

- Startpunkt der Touren / Point de départ des circuits
- Stegia - Caballero - Ponte Inola - Tegna
- Stegia - Calma - Stercia - Versico
- Veriggio - Oratorio Sant'Anna - Versico
- Veriggio - Calma - Mosgno
- Rosa - Comola del Prato - Intagna
- Monte Comino - la di Metti
- Monte Comino - Passo della Maggia - Berona
- Comola - Veriggio - Costa - Pila - Intagna
- Comola - Berona - Tona Vecchia - Rava
- Veriggio - Comola - Berona - Cavigliano
- Loco - Malgrò - Auresio
- Richtung Suvvental / Direction du Suvvental
- Loco - Sella - Salorno - Auresio
- Loco - Mos - Intagna
- Rosa - Mosgno
- Sonago - Alpe Selli - Cavigliano
- Veriggio - Monte Comino - Intagna
- Veriggio - Passo della Maggia - Berona
- Veriggio - Comola - Berona - Tona Vecchia - Rava
- Veriggio - Comola - Berona - Cavigliano



## 1 Tegna – Castelliere – Ponte Brolla – Tegna



**R**andonnée intéressante jusqu'au ruines de Castelliere surpurlpent Tegna. Chemin de randonnée de montagne avec une belle vue sur le lac Majeur.

<b>Quichfacts</b>	<b>leicht/facile</b>
<div><div><span>⌚</span> 1h 50 min</div><div><span>⬅️</span> 322 m</div><div><span>➡️</span> 4,6 km</div></div>	<div><div><span>⬇️</span> 322 m</div><div><span>⬆️</span> 528 m</div><div><span>⬇️</span> 251 m</div></div>
<b>Technik/Technique</b> <b>★ ★ ★</b>	<b>Monat/Mois</b>
<b>Kondition/Condition</b> <b>★ ★ ★</b>	<b>1 2 3 4 5 6 7 8 9 10 11 12</b>
	<b>Tour online</b>
<span></span>	<span></span>

Foto © Fabrice Barbaud

Tegna, point de départ et d'arrivée de l'excursion, est accessible en voiture par la Centovallina (ligne ferroviaire Locarno-Domodossola). La randonnée commence par une montée raide, puis se poursuit jusqu'au Castelliere. Dressé sur un éperon rocheux, le Castelliere (ruines préhistoriques) a été restauré pendant de longues années. Les travaux se sont achevés en 2016. Des vestiges de l'époque romaine et du Moyen Âge ont été trouvés dans ce monument historique d'importance nationale. La vue sur les rives de Maggia et Melezza et sur le lac Majeur est fantastique. On redescend ensuite dans la vallée en longeant la Maggia jusqu'à Ponte Brolla. L'impressionnante gorge Orôrô qui a été créée par l'eau et au milieu de laquelle serpente la rivière aux eaux limpides vaut bien un coup d'œil. Ponte Brolla compte de nombreux restaurants. En suivant une route secondaire, on revient vers Tegna pour rejoindre la Centovallina (lisation ferroviaire également à Ponte Brolla).

## 6 Monte Comio – In di Métri – Monte Comino



**G**emütliche Rundwanderung im Centovall auf dem beliebten Ausflugsberg Monte Comio. Eine schöne Wanderung, um die Natur zu genießen und sich etwas Gutes zu tun.

<b>Quichfacts</b>	<b>leicht/facile</b>
<div><div><span>⌚</span> 2h 20 min</div><div><span>⬅️</span> 425 m</div><div><span>➡️</span> 6,0 km</div></div>	<div><div><span>⬇️</span> 425 m</div><div><span>⬆️</span> 1103 m</div><div><span>⬇️</span> 1103 m</div></div>
<b>Technik/Technique</b> <b>★ ★ ★</b>	<b>Monat/Mois</b>
<b>Kondition/Condition</b> <b>★ ★ ★</b>	<b>1 2 3 4 5 6 7 8 9 10 11 12</b>
	<b>Tour online</b>
<span></span>	<span></span>

Foto © Peter Wessner

Mit der Centovallinbahn (Zug Locarno-Domodossola) oder dem Auto bis nach Veresio und anschliessend mit der Luftseilbahn auf den Monte Comino (fährt April-Oktober), von wo die eigentliche Tour beginnt. Der Monte Comino ist ein gut besetzter Berg mit einer interessanten Geologie. Der Aufstieg ist etwas steiler, mit dem einen geführte Lanaretränge machen, die erste Etappe führt zum Oratorium Mühlberg (Parco del Mulino) von Borgnone. Weiter in Lönza erfolgt ein kurzer Abstieg zu beschigten, der vom schalen umschützten Familien-Talozd (erhält keine innwendige Besichtigung) im leichten Auf- und Ab-Durch den Wald zum Einweihen, wo einem die Panzierhäuser im Auge stoehen. Auf dem Höhenweg nach Costa dorch mit einer sehr vielfältigen Landschaft. In Costa neben der Seilbahn gibt es das Grottno Costa Fumina. Der Aufstieg nach Pila und Intragna ist durch ein sehr luftschüttes Gefälle (fährt März-November), in Intragna können der höchste Glockenturm des Tessins (65 m) und das Regionalmuseum des Centovalli und Pedemonte besucht werden. Von hier fährt die Centovallinbahn.



**W**anderung zwischen dem Onseronetal und dem ValleMaggia. Eine Tour zum Pizzo Salmone, dem Aussichtspunkt der Region par excellence.

<b>Quichfacts</b>	<b>mittel/moyen</b>
<div><div><span>⌚</span> 5h</div><div><span>⬅️</span> 1048 m</div><div><span>➡️</span> 105,3 km</div></div>	<div><div><span>⬇️</span> 1560 m</div><div><span>⬆️</span> 1112 m</div><div><span>⬇️</span> 617 m</div></div>
<b>Technik/Technique</b> <b>★ ★ ★</b>	<b>Monat/Mois</b>
<b>Kondition/Condition</b> <b>★ ★ ★</b>	<b>1 2 3 4 5 6 7 8 9 10 11 12</b>
	<b>Tour online</b>
<span></span>	<span></span>

Foto © Giuseppe Bertoni

Die Tour startet in Loco, mit dem Bus oder Auto erreichbar. In Loco können die Mühle oder das Museum des Onseronetals besucht werden. Über einen Saumweg, an einem hübschen Kirchlein vorbei, hoch nach Sella. Durch Graben geht es zum Passo della Croce, mit dem restaurierten Rustici und die fantastischen Trockenmauern, die zur Trennung der Weiden dienen, auffallen. Im idyllischen Wald befindet sich ein Brunnen, ideal, um sich Schattien eine Pause einzulassen. Ein Anstieg über den Terfugor Pass Segra, eine vom Wald umkieselte Felschneise, durch den Buchenwald führt der rot-weiße Weg auf immer gleichhöhe. In Auresio, im Sommer ein Park, bei dem man entlang zum Bach Riale di Muliti, überquert und auf dem schönen Panoramaweg im leichten Auf- und Ab zurück nach Monte Comino. Von hier fährt wieder die Seilbahn nach Veresio (Station) und die Centovallinbahn.

## 11 Loco – Sella – Salmone – Auresio



**W**anderung auf der Schneide des Onseronetal und des ValleMaggia. Die rot-weiße Tour verspricht abwechslungsreiche Intake Natur und viele Höhenmeter.

<b>Quichfacts</b>	<b>mittel/moyen</b>
<div><div><span>⌚</span> 5h 45 min</div><div><span>⬅️</span> 1119 m</div><div><span>➡️</span> 118,8 km</div></div>	<div><div><span>⬇️</span> 1972 m</div><div><span>⬆️</span> 1395 m</div><div><span>⬇️</span> 712 m</div></div>
<b>Technik/Technique</b> <b>★ ★ ★</b>	<b>Monat/Mois</b>
<b>Kondition/Condition</b> <b>★ ★ ★</b>	<b>1 2 3 4 5 6 7 8 9 10 11 12</b>
	<b>Tour online</b>
<span></span>	<span></span>

Foto © Mike Kiefer

Gresso, typisch für seine Häuser mit den Hochaltären, erreichbar mit dem Auto oder Bus (Bus Richtung Spruga, in Russu umsteigen), ist Ausgangspunkt der Tour. Von Gresso startet die Tour mit einem steilen Aufstieg durch den Wald nach Pian della Croce, mit dem restaurierten Rustici und der fantastischen Sicht auf das Valle di Vergeleto. Im stetigen Aufstieg, aber ein wenig sanfter, führt der Weg weiter zu Alpe Bassa und von dort durch den Pinenwald zur gleichnamigen Pass. Bis zum Passo della Maggia verläuft der Weg auf der Seite des Vallegrino (Möglichkeit Aufstieg zum Pizzo Peloso und Madonna). Vom Pass weiter nach Pino, einer verlassenen Alpe im angenehmen Abstieg nach Sella und schliesslich nach Cortina, der Wahlheimat des Schweizer Stiefelers Max Frisch. Vor der Rückfahrt mit dem Bus kann in Berzona das Reglè-Museum besucht werden.

## 16 Gresso – Passo della Bassa – Passo della Maggia – Berzona

<b>Quichfacts</b>	<b>mittel/moyen</b>
<div><div><span>⌚</span> 5h 45 min</div><div><span>⬅️</span> 1119 m</div><div><span>➡️</span> 118,8 km</div></div>	<div><div><span>⬇️</span> 1972 m</div><div><span>⬆️</span> 1395 m</div><div><span>⬇️</span> 712 m</div></div>
<b>Technik/Technique</b> <b>★ ★ ★</b>	<b>Monat/Mois</b>
<b>Kondition/Condition</b> <b>★ ★ ★</b>	<b>1 2 3 4 5 6 7 8 9 10 11 12</b>
	<b>Tour online</b>
<span></span>	<span></span>

Foto © Mike Kiefer

Avec ses maisons typiques au balcon en bois, Gresso est accessible en voiture en bus (Bus direction Spruga, changer à Russu). C'est le point de départ de la randonnée, qui commence par une montée raide traversant la vallée en direction de Pian della Croce, où l'on découvre des ruines restaurées et une vue fantastique sur la vallée de Vergeleto. La montée continue mais elle est plus douce. Le chemin se poursuit jusqu'à Alpe Bassa, puis à cor du même nom. On traverse une partie de la forêt de Pinus. Le chemin continue dans le Vallegrino jusqu'au magnifique alpage de Bièti. Après une autre courte montée on redescend vers l'Alpe Bassa, où l'on jouit d'une vue fantastique sur la vallée. Gresso est un petit village agréable. La descente jusqu'à Berzona, terre d'histoire de l'écriture, se fait par l'essentielle butée, ce qui est fort appréciable en particulier par les chaudes journées d'été. La dernière partie du parcours jusqu'à la vallée redouble d'espace. A Gresso, on peut reprendre le bus (consulter les horaires).

## 20 Rundtour oberhalb von Gresso. Tagesausflug durch die unberührte Natur des Onseronetals, die durch die vielfältige Landschaft und ihren Charme überzeugt.

Mit dem Auto oder Bus (Bus Richtung Spruga, in Russu umsteigen) erreicht man Gresso, den Ausgangs- und Endpunkt dieser wunderbaren Tagestour. Von Gresso ist ein idyllisches Dorf und zeichnet sich durch seine schönen Häuser aus. Die Tour führt zum höchsten Punkt des Onseronetal (bekannt für seine steiles Gelände, von dort geht es nun also rein in den Wald und stel hoch nach Monte, einer kleinen Begleitung. Auf einem Saumweg, über drei wellen und sprunze Weiden talwärts und hoch bis zur wunderschönen Alpe di Bièti. Noch einmal die kurze Aufstieg, und dann nur zur Alpe Bassa, wo von aus man eine fantastische Aussicht über das Valle di Vergeleto hat. Der Abstieg bis nach Pian della Croce verläuft sanft und meist im Wald, was besonders in Sommer bei heissen Temperaturen sehr angenehm ist. In Pian della Croce befinden sich schön renovierte Rustici. Das Schlossstück, ruher in Tal ist nach einmal steil. In Russu fährt wiederum der Bus (Abfahrtsstation beachten).

## 17 Gresso – Alpe Biètri – Alpe Bassa – Gresso

<b>Quichfacts</b>	<b>mittel/moyen</b>
<div><div><span>⌚</span> 5h 45 min</div><div><span>⬅️</span> 1119 m</div><div><span>➡️</span> 118,8 km</div></div>	<div><div><span>⬇️</span> 1972 m</div><div><span>⬆️</span> 1395 m</div><div><span>⬇️</span> 712 m</div></div>
<b>Technik/Technique</b> <b>★ ★ ★</b>	<b>Monat/Mois</b>
<b>Kondition/Condition</b> <b>★ ★ ★</b>	<b>1 2 3 4 5 6 7 8 9 10 11 12</b>
	<b>Tour online</b>
<span></span>	<span></span>

Foto © Mike Kiefer

Avec ses maisons typiques au balcon en bois, Gresso est accessible en voiture en bus (Bus direction Spruga, changer à Russu). C'est le point de départ de la randonnée, qui commence par une montée raide traversant la vallée en direction de Pian della Croce, où l'on découvre des ruines restaurées et une vue fantastique sur la vallée de Vergeleto. La montée continue mais elle est plus douce. Le chemin se poursuit jusqu'à Alpe Bassa, puis à cor du même nom. On traverse une partie de la forêt de Pinus. Le chemin continue dans le Vallegrino jusqu'au magnifique alpage de Bièti. Après une autre courte montée on redescend vers l'Alpe Bassa, où l'on jouit d'une vue fantastique sur la vallée. Gresso est un petit village agréable. La descente jusqu'à Berzona, terre d'histoire de l'écriture, se fait par l'essentielle butée, ce qui est fort appréciable en particulier par les chaudes journées d'été. La dernière partie du parcours jusqu'à la vallée redouble d'espace. A Gresso, on peut reprendre le bus (consulter les horaires).

## 16 Gresso – Passo della Bassa – Passo della Maggia – Berzona

<b>Quichfacts</b>	<b>mittel/moyen</b>
<div><div><span>⌚</span> 5h 45 min</div><div><span>⬅️</span> 1119 m</div><div><span>➡️</span> 118,8 km</div></div>	<div><div><span>⬇️</span> 1972 m</div><div><span>⬆️</span> 1395 m</div><div><span>⬇️</span> 712 m</div></div>
<b>Technik/Technique</b> <b>★ ★ ★</b>	<b>Monat/Mois</b>
<b>Kondition/Condition</b> <b>★ ★ ★</b>	<b>1 2 3 4 5 6 7 8 9 10 11 12</b>
	<b>Tour online</b>
<span></span>	<span></span>

Foto © Mike Kiefer

Avec ses maisons typiques au balcon en bois, Gresso est accessible en voiture en bus (Bus direction Spruga, changer à Russu). C'est le point de départ de la randonnée, qui commence par une montée raide traversant la vallée en direction de Pian della Croce, où l'on découvre des ruines restaurées et une vue fantastique sur la vallée de Vergeleto. La montée continue mais elle est plus douce. Le chemin se poursuit jusqu'à Alpe Bassa, puis à cor du même nom. On traverse une partie de la forêt de Pinus. Le chemin continue dans le Vallegrino jusqu'au magnifique alpage de Bièti. Après une autre courte montée on redescend vers l'Alpe Bassa, où l'on jouit d'une vue fantastique sur la vallée. Gresso est un petit village agréable. La descente jusqu'à Berzona, terre d'histoire de l'écriture, se fait par l'essentielle butée, ce qui est fort appréciable en particulier par les chaudes journées d'été. La dernière partie du parcours jusqu'à la vallée redouble d'espace. A Gresso, on peut reprendre le bus (consulter les horaires).

## 20 Rundtour oberhalb von Gresso. Tagesausflug durch die unberührte Natur des Onseronetals, die durch die vielfältige Landschaft und ihren Charme überzeugt.

Mit dem Auto oder Bus (Bus Richtung Spruga, in Russu umsteigen) erreicht man Gresso, den Ausgangs- und Endpunkt dieser wunderbaren Tagestour. Von Gresso ist ein idyllisches Dorf und zeichnet sich durch seine schönen Häuser aus. Die Tour führt zum höchsten Punkt des Onseronetal (bekannt für seine steiles Gelände, von dort geht es nun also rein in den Wald und stel hoch nach Monte, einer kleinen Begleitung. Auf einem Saumweg, über drei wellen und sprunze Weiden talwärts und hoch bis zur wunderschönen Alpe di Bièti. Noch einmal die kurze Aufstieg, und dann nur zur Alpe Bassa, wo von aus man eine fantastische Aussicht über das Valle di Vergeleto hat. Der Abstieg bis nach Pian della Croce verläuft sanft und meist im Wald, was besonders in Sommer bei heissen Temperaturen sehr angenehm ist. In Pian della Croce befinden sich schön renovierte Rustici. Das Schlossstück, ruher in Tal ist nach einmal steil. In Russu fährt wiederum der Bus (Abfahrtsstation beachten).

## 17 Gresso – Alpe Biètri – Alpe Bassa – Gresso

<b>Quichfacts</b>	<b>mittel/moyen</b>
<div><div><span>⌚</span> 5h 45 min</div><div><span>⬅️</span> 1119 m</div><div><span>➡️</span> 118,8 km</div></div>	<div><div><span>⬇️</span> 1972 m</div><div><span>⬆️</span> 1395 m</div><div><span>⬇️</span> 712 m</div></div>
<b>Technik/Technique</b> <b>★ ★ ★</b>	<b>Monat/Mois</b>
<b>Kondition/Condition</b> <b>★ ★ ★</b>	<b>1 2 3 4 5 6 7 8 9 10 11 12</b>
	<b>Tour online</b>
<span></span>	<span></span>

Foto © Mike Kiefer

Avec ses maisons typiques au balcon en bois, Gresso est accessible en voiture en bus (Bus direction Spruga, changer à Russu). C'est le point de départ de la randonnée, qui commence par une montée raide traversant la vallée en direction de Pian della Croce, où l'on découvre des ruines restaurées et une vue fantastique sur la vallée de Vergeleto. La montée continue mais elle est plus douce. Le chemin se poursuit jusqu'à Alpe Bassa, puis à cor du même nom. On traverse une partie de la forêt de Pinus. Le chemin continue dans le Vallegrino jusqu'au magnifique alpage de Bièti. Après une autre courte montée on redescend vers l'Alpe Bassa, où l'on jouit d'une vue fantastique sur la vallée. Gresso est un petit village agréable. La descente jusqu'à Berzona, terre d'histoire de l'écriture, se fait par l'essentielle butée, ce qui est fort appréciable en particulier par les chaudes journées d'été. La dernière partie du parcours jusqu'à la vallée redouble d'espace. A Gresso, on peut reprendre le bus (consulter les horaires).

## 20 Rundtour oberhalb von Gresso. Tagesausflug durch die unberührte Natur des Onseronetals, die durch die vielfältige Landschaft und ihren Charme überzeugt.

Mit dem Auto oder Bus (Bus Richtung Spruga, in Russu umsteigen) erreicht man Gresso, den Ausgangs- und Endpunkt dieser wunderbaren Tagestour. Von Gresso ist ein idyllisches Dorf und zeichnet sich durch seine schönen Häuser aus. Die Tour führt zum höchsten Punkt des Onseronetal (bekannt für seine steiles Gelände, von dort geht es nun also rein in den Wald und stel hoch nach Monte, einer kleinen Begleitung. Auf einem Saumweg, über drei wellen und sprunze Weiden talwärts und hoch bis zur wunderschönen Alpe di Bièti. Noch einmal die kurze Aufstieg, und dann nur zur Alpe Bassa, wo von aus man eine fantastische Aussicht über das Valle di Vergeleto hat. Der Abstieg bis nach Pian della Croce verläuft sanft und meist im Wald, was besonders in Sommer bei heissen Temperaturen sehr angenehm ist. In Pian della Croce befinden sich schön renovierte Rustici. Das Schlossstück, ruher in Tal ist nach einmal steil. In Russu fährt wiederum der Bus (Abfahrtsstation beachten).

## 20 Rundtour oberhalb von Gresso. Tagesausflug durch die unberührte Natur des Onseronetals, die durch die vielfältige Landschaft und ihren Charme überzeugt.

Mit dem Auto oder Bus (Bus Richtung Spruga, in Russu umsteigen) erreicht man Gresso, den Ausgangs- und Endpunkt dieser wunderbaren Tagestour. Von Gresso ist ein idyllisches Dorf und zeichnet sich durch seine schönen Häuser aus. Die Tour führt zum höchsten Punkt des Onseronetal (bekannt für seine steiles Gelände, von dort geht es nun also rein in den Wald und stel hoch nach Monte, einer kleinen Begleitung. Auf einem Saumweg, über drei wellen und sprunze Weiden talwärts und hoch bis zur wunderschönen Alpe di Bièti. Noch einmal die kurze Aufstieg, und dann nur zur Alpe Bassa, wo von aus man eine fantastische Aussicht über das Valle di Vergeleto hat. Der Abstieg bis nach Pian della Croce verläuft sanft und meist im Wald, was besonders in Sommer bei heissen Temperaturen sehr angenehm ist. In Pian della Croce befinden sich schön renovierte Rustici. Das Schlossstück, ruher in Tal ist nach einmal steil. In Russu fährt wiederum der Bus (Abfahrtsstation beachten).

## 20 Rundtour oberhalb von Gresso. Tagesausflug durch die unberührte Natur des Onseronetals, die durch die vielfältige Landschaft und ihren Charme überzeugt.

Mit dem Auto oder Bus (Bus Richtung Spruga, in Russu umsteigen) erreicht man Gresso, den Ausgangs- und Endpunkt dieser wunderbaren Tagestour. Von Gresso ist ein idyllisches Dorf und zeichnet sich durch seine schönen Häuser aus. Die Tour führt zum höchsten Punkt des Onseronetal (bekannt für seine steiles Gelände, von dort geht es nun also rein in den Wald und stel hoch nach Monte, einer kleinen Begleitung. Auf einem Saumweg, über drei wellen und sprunze Weiden talwärts und hoch bis zur wunderschönen Alpe di Bièti. Noch einmal die kurze Aufstieg, und dann nur zur Alpe Bassa, wo von aus man eine fantastische Aussicht über das Valle di Vergeleto hat. Der Abstieg bis nach Pian della Croce verläuft sanft und meist im Wald, was besonders in Sommer bei heissen Temperaturen sehr angenehm ist. In Pian della Croce befinden sich schön renovierte Rustici. Das Schlossstück, ruher in Tal ist nach einmal steil. In Russu fährt wiederum der Bus (Abfahrtsstation beachten).

## 20 Rundtour oberhalb von Gresso. Tagesausflug durch die unberührte Natur des Onseronetals, die durch die vielfältige Landschaft und ihren Charme überzeugt.

Mit dem Auto oder Bus (Bus Richtung Spruga, in Russu umsteigen) erreicht man Gresso, den Ausgangs- und Endpunkt dieser wunderbaren Tagestour. Von Gresso ist ein idyllisches Dorf und zeichnet sich durch seine schönen Häuser aus. Die Tour führt zum höchsten Punkt des Onseronetal (bekannt für seine steiles Gelände, von dort geht es nun also rein in den Wald und stel hoch nach Monte, einer kleinen Begleitung. Auf einem Saumweg, über drei wellen und sprunze Weiden talwärts und hoch bis zur wunderschönen Alpe di Bièti. Noch einmal die kurze Aufstieg, und dann nur zur Alpe Bassa, wo von aus man eine fantastische Aussicht über das Valle di Vergeleto hat. Der Abstieg bis nach Pian della Croce verläuft sanft und meist im Wald, was besonders in Sommer bei heissen Temperaturen sehr angenehm ist. In Pian della Croce befinden sich schön renovierte Rustici. Das Schlossstück, ruher in Tal ist nach einmal steil. In Russu fährt wiederum der Bus (Abfahrtsstation beachten).

## 20 Rundtour oberhalb von Gresso. Tagesausflug durch die unberührte Natur des Onseronetals, die durch die vielfältige Landschaft und ihren Charme überzeugt.

Mit dem Auto oder Bus (Bus Richtung Spruga, in Russu umsteigen) erreicht man Gresso, den Ausgangs- und Endpunkt dieser wunderbaren Tagestour. Von Gresso ist ein idyllisches Dorf und zeichnet sich durch seine schönen Häuser aus. Die Tour führt zum höchsten Punkt des Onseronetal (bekannt für seine steiles Gelände, von dort geht es nun also rein in den Wald und stel hoch nach Monte, einer kleinen Begleitung. Auf einem Saumweg, über drei wellen und sprunze Weiden talwärts und hoch bis zur wunderschönen Alpe di Bièti. Noch einmal die kurze Aufstieg, und dann nur zur Alpe Bassa, wo von aus man eine fantastische Aussicht über das Valle di Vergeleto hat. Der Abstieg bis nach Pian della Croce verläuft sanft und meist im Wald, was besonders in Sommer bei heissen Temperaturen sehr angenehm ist. In Pian della Croce befinden sich schön renovierte Rustici. Das Schlossstück, ruher in Tal ist nach einmal steil. In Russu fährt wiederum der Bus (Abfahrtsstation beachten).

## 20 Rundtour oberhalb von Gresso. Tagesausflug durch die unberührte Natur des Onseronetals, die durch die vielfältige Landschaft und ihren Charme überzeugt.

Mit dem Auto oder Bus (Bus Richtung Spruga, in Russu umsteigen) erreicht man Gresso, den Ausgangs- und Endpunkt dieser wunderbaren Tagestour. Von Gresso ist ein idyllisches Dorf und zeichnet sich durch seine schönen Häuser aus. Die Tour führt zum höchsten Punkt des Onseronetal (bekannt für seine steiles Gelände, von dort geht es nun also rein in den Wald und stel hoch nach Monte, einer kleinen Begleitung. Auf einem Saumweg, über drei wellen und sprunze Weiden talwärts und hoch bis zur wunderschönen Alpe di Bièti. Noch einmal die kurze Aufstieg, und dann nur zur Alpe Bassa, wo von aus man eine fantastische Aussicht über das Valle di Vergeleto hat. Der Abstieg bis nach Pian della Croce verläuft sanft und meist im Wald, was besonders in Sommer bei heissen Temperaturen sehr angenehm ist. In Pian della Croce befinden sich schön renovierte Rustici. Das Schlossstück, ruher in Tal ist nach einmal steil. In Russu fährt wiederum der Bus (Abfahrtsstation beachten).

## 20 Rundtour oberhalb von Gresso. Tagesausflug durch die unberührte Natur des Onseronetals, die durch die vielfältige Landschaft und ihren Charme überzeugt.

Mit dem Auto oder Bus (Bus Richtung Spruga, in Russu umsteigen) erreicht man Gresso, den Ausgangs- und Endpunkt dieser wunderbaren Tagestour. Von Gresso ist ein idyllisches Dorf und zeichnet sich durch seine schönen Häuser aus. Die Tour führt zum höchsten Punkt des Onseronetal (bekannt für seine steiles Gelände, von dort geht es nun also rein in den Wald und stel hoch nach Monte, einer kleinen Begleitung. Auf einem Saumweg, über drei wellen und sprunze Weiden talwärts und hoch bis zur wunderschönen Alpe di Bièti. Noch einmal die kurze Aufstieg, und dann nur zur Alpe Bassa, wo von aus man eine fantastische Aussicht über das Valle di Vergeleto hat. Der Abstieg bis nach Pian della Croce verläuft sanft und meist im Wald, was besonders in Sommer bei heissen Temperaturen sehr angenehm ist. In Pian della Croce befinden sich schön renovierte Rustici. Das Schlossstück, ruher in Tal ist nach einmal steil. In Russu fährt wiederum der Bus (Abfahrtsstation beachten).

## 20 Rundtour oberhalb von Gresso. Tagesausflug durch die unberührte Natur des Onseronetals, die durch die vielfältige Landschaft und ihren Charme überzeugt.

Mit dem Auto oder Bus (Bus Richtung Spruga, in Russu umsteigen) erreicht man Gresso, den Ausgangs- und Endpunkt dieser wunderbaren Tagestour. Von Gresso ist ein idyllisches Dorf und zeichnet sich durch seine schönen Häuser aus. Die Tour führt zum höchsten Punkt des Onseronetal (bekannt für seine steiles Gelände, von dort geht es nun also rein in den Wald und stel hoch nach Monte, einer kleinen Begleitung. Auf einem Saumweg, über drei wellen und sprunze Weiden talwärts und hoch bis zur wunderschönen Alpe di Bièti. Noch einmal die kurze Aufstieg, und dann nur zur Alpe Bassa, wo von aus man eine fantastische Aussicht über das Valle di Vergeleto hat. Der Abstieg bis nach Pian della Croce verläuft sanft und meist im Wald, was besonders in Sommer bei heissen Temperaturen sehr angenehm ist. In Pian della Croce befinden sich schön renovierte Rustici. Das Schlossstück, ruher in Tal ist nach einmal steil. In Russu fährt wiederum der Bus (Abfahrtsstation beachten).

## 20 Rundtour oberhalb von Gresso. Tagesausflug durch die unberührte Natur des Onseronetals, die durch die vielfältige Landschaft und ihren Charme überzeugt.

Mit dem Auto oder Bus (Bus Richtung Spruga, in Russu umsteigen) erreicht man Gresso, den Ausgangs- und Endpunkt dieser wunderbaren Tagestour. Von Gresso ist ein idyllisches Dorf und zeichnet sich durch seine schönen Häuser aus. Die Tour führt zum höchsten Punkt des Onseronetal (bekannt für seine steiles Gelände, von dort geht es nun also rein in den Wald und stel hoch nach Monte, einer kleinen Begleitung. Auf einem Saumweg, über drei wellen und sprunze Weiden talwärts und hoch bis zur wunderschönen Alpe di Bièti. Noch einmal die kurze Aufstieg, und dann nur zur Alpe Bassa, wo von aus man eine fantastische Aussicht über das Valle di Vergeleto hat. Der Abstieg bis nach Pian della Croce verläuft sanft und meist im Wald, was besonders in Sommer bei heissen Temperaturen sehr angenehm ist. In Pian della Croce befinden sich schön renovierte Rustici. Das Schlossstück, ruher in Tal ist nach einmal steil. In Russu fährt wiederum der Bus (Abfahrtsstation beachten).

## 20 Rundtour oberhalb von Gresso. Tagesausflug durch die unberührte Natur des Onseronetals, die durch die vielfältige Landschaft und ihren Charme überzeugt.

Mit dem Auto oder Bus (Bus Richtung Spruga, in Russu umsteigen) erreicht man Gresso, den Ausgangs- und Endpunkt dieser wunderbaren Tagestour. Von Gresso ist ein idyllisches Dorf und zeichnet sich durch seine schönen Häuser aus. Die Tour führt zum höchsten Punkt des Onseronetal (bekannt für seine steiles Gelände, von dort geht es nun also rein in den Wald und stel hoch nach Monte, einer kleinen Begleitung. Auf einem Saumweg, über drei wellen und sprunze Weiden talwärts und hoch bis zur wunderschönen Alpe di Bièti. Noch einmal die kurze Aufstieg, und dann nur zur Alpe Bassa, wo von aus man eine fantastische Aussicht über das Valle di Vergeleto hat. Der Abstieg bis nach Pian della Croce verläuft sanft und meist im Wald, was besonders in Sommer bei heissen Temperaturen sehr angenehm ist. In Pian della Croce befinden sich schön renovierte Rustici. Das Schlossstück, ruher in Tal ist nach einmal steil. In Russu fährt wiederum der Bus (Abfahrtsstation beachten).

## 20 Rundtour oberhalb von Gresso. Tagesausflug durch die unberührte Natur des Onseronetals, die durch die vielfältige Landschaft und ihren Charme überzeugt.

Mit dem Auto oder Bus (Bus Richtung Spruga, in Russu umsteigen) erreicht man Gresso, den Ausgangs- und Endpunkt dieser wunderbaren Tagestour. Von Gresso ist ein idyllisches Dorf und zeichnet sich durch seine schönen Häuser aus. Die Tour führt zum höchsten Punkt des Onseronetal (bekannt für seine steiles Gelände, von dort geht es nun also rein in den Wald und stel hoch nach Monte, einer kleinen Begleitung. Auf einem Saumweg, über drei wellen und sprunze Weiden talwärts und hoch bis zur wunderschönen Alpe di Bièti. Noch einmal die kurze Aufstieg, und dann nur zur Alpe Bassa, wo von aus man eine fantastische Aussicht über das Valle di Vergeleto hat. Der Abstieg bis nach Pian della Croce verläuft sanft und meist im Wald, was besonders in Sommer bei heissen Temperaturen sehr angenehm ist. In Pian della Croce befinden sich schön renovierte Rustici. Das Schlossstück, ruher in Tal ist nach einmal steil. In Russu fährt wiederum der Bus (Abfahrtsstation beachten).

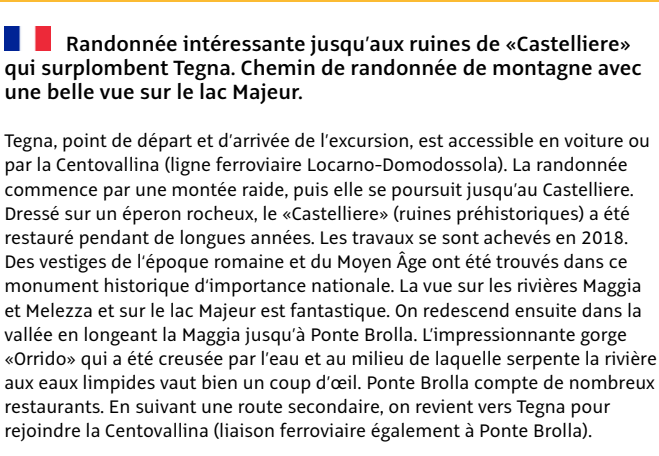
## 20 Rundtour oberhalb von Gresso. Tagesausflug durch die unberührte Natur des Onseronetals, die durch die vielfältige Landschaft und ihren Charme überzeugt.

Mit dem Auto oder Bus (Bus Richtung Spruga, in Russu umsteigen) erreicht man Gresso, den Ausgangs- und Endpunkt dieser wunderbaren Tagestour. Von Gresso ist ein idyllisches Dorf und zeichnet sich durch seine schönen Häuser aus. Die Tour führt zum höchsten Punkt des Onseronetal (bekannt für seine steiles Gelände, von dort geht es nun also rein in den Wald und stel hoch nach Monte, einer kleinen Begleitung. Auf einem Saumweg, über drei wellen und sprunze Weiden talwärts und hoch bis zur wunderschönen Alpe di Bièti. Noch einmal die kurze Aufstieg, und dann nur zur Alpe Bassa, wo von aus man eine fantastische Aussicht über das Valle di Vergeleto hat. Der Abstieg bis nach Pian della Croce verläuft sanft und meist im Wald, was besonders in Sommer bei heissen Temperaturen sehr angenehm ist. In Pian della Croce befinden sich schön renovierte Rustici. Das Schlossstück, ruher in Tal ist nach einmal steil. In Russu fährt wiederum der Bus (Abfahrtsstation beachten).

## 20 Rundtour oberhalb von Gresso. Tagesausflug durch die unberührte Natur des Onseronetals, die durch die vielfältige Landschaft und ihren Charme überzeugt.


Mit dem Auto oder Bus (Bus Richtung Spruga, in Russu umsteigen) erreicht man Gresso, den Ausgangs- und Endpunkt dieser wunderbaren Tagestour. Von Gresso ist ein idyllisches Dorf und zeichnet sich durch seine schönen Häuser aus. Die Tour führt zum höchsten Punkt des Onseronetal (bekannt für seine steiles Gelände, von dort geht es nun also rein in den Wald und stel hoch nach Monte, einer kleinen Begleitung. Auf einem Saumweg, über drei wellen und sprunze Weiden talwärts und hoch bis zur wunderschönen Alpe di Bièti. Noch einmal die kurze Aufstieg, und dann nur zur Alpe Bassa, wo von aus man eine fantastische Aussicht über das Valle di Vergeleto hat. Der Abstieg bis nach Pian della Croce verläuft sanft und meist im Wald, was besonders in Sommer bei heissen Temperaturen sehr angenehm ist. In Pian della Croce befinden sich schön renovierte Rustici. Das Schlossstück, ruher in Tal ist nach einmal steil. In Russu fährt wiederum der Bus (Abfahrtsstation beachten).

## 2 Tegna – Colma – Strecchia – Verscio



**R**andonnée intéressante jusqu'au ruines de Castelliere surpurlpent Tegna. Chemin de randonnée de montagne avec une belle vue sur le lac Majeur.

<b>Quichfacts</b>	<b>leicht/facile</b>
<div><div><span>⌚</span> 1h 50 min</div><div><span>⬅️</span> 322 m</div><div><span>➡️</span> 4,6 km</div></div>	<div><div><span>⬇️</span> 322 m</div><div><span>⬆️</span> 528 m</div><div><span>⬇️</span> 251 m</div></div>
<b>Technik/Technique</b> <b>★ ★ ★</b>	<b>Monat/Mois</b>
<b>Kondition/Condition</b> <b>★ ★ ★</b>	<b>1 2 3 4 5 6 7 8 9 10 11 12</b>
	<b>Tour online</b>
<span></span>	<span></span>



**R**andonnée captivante sur le «Via delle Vose», l'ancien voie de transport du Val Onsernone. Parcours linéaire sur un chemin (rouge et blanc) allant culture et paysages savoureux.

<b>Quichfacts</b>	<b>mittel/moyen</b>
<div><div><span>⌚</span> 4h 30 min</div><div><span>⬅️</span> 721 m</div><div><span>➡️</span> 12,2 km</div></div>	<div><div><span>⬇️</span> 824 m</div><div><span>⬆️</span> 933 m</div><div><span>⬇️</span> 336 m</div></div>
<b>Technik/Technique</b> <b>★ ★ ★</b>	<b>Monat/Mois</b>
<b>Kondition/Condition</b> <b>★ ★ ★</b>	<b>1</b>