Valle Verzasca

Wanderkarte
Carte de randonnées

1:35'000

outdooractive

Ticino Ticket
Freie Fahrt im ganzen Kanton

Alle Gäste, die in Hotels, Jugendherbergen und auf Campingplätzen übernachten, können die öffentlichen Verkehrsmittel im gesamten Kanton frei nutzen und erhalten ausserdem Vergünstigungen bei Bergbahnen, Schifffahrten im Schweizer Seenbecken und touristischen Hauptattraktionen des Tessins. Seen, Flüsse und Berge – zum Greifen nah mit Ticino Ticket!

Ticino Ticket
Déplacez-vous gratuitement au Tessin

Les touristes qui passent la nuit dans un hôtel, une auberge de jeunesse ou bien dans un camping peuvent utiliser tous les transports publics du Tessin gratuitement pendant leur séjour. Ils bénéficient également des réductions sur les remontées mécaniques, sur les croisières dans les bassins suisses et sur les principales attractions touristiques. Lacs, rivières et montagnes – tout à portée de la main avec Ticino Ticket !

ticino.ch/ticket

WICHTIG

Es empfiehlt sich, vor Ausflügen jedweder Art eine offizielle Wanderkarte zu erwerben. Verkauf an den Schaltern der Tourismusorganisation Lago Maggiore e Valli. Die Tourismusorganisation übernimmt keine Haftung bei Unfällen und Schäden.

IMPORTANT

Avant d'entreprendre toute excursion, nous vous conseillons de vous munir d'une carte officielle de référence, en vente auprès des guichets d'informations de l'Organisation touristique Lago Maggiore e Valli. L'Organisation touristique décline toute responsabilité en cas d'accident ou de dommage matériel.

NOTFALLNUMMERN / NUMÉROS D'URGENCE

Sanitätsnotruf / Appel sanitaire d'urgence 144
REGA Rettungsflugwacht / Garde aérienne de sauvetage 1414
Polizei / Police 117
Feuerwehr / Pompiers 118
Wetterinfos / Infos météo 162
Alpenwetterbericht / Météo de la montagne +41 (0)900 552 138

ASCONA-LOCARNO TOURISM
+41 (0) 848 091091
info@ascona-locarno.com
www.ascona-locarno.com

Info Desk Tenero & Valle Verzasca
Via Brere 3a
6598 Tenero

Impressum/Mentions obligatoires

Herausgeber/Éditeur
outdooractive
Outdooractive GmbH
Saumackerstrasse 14, 8048 Zürich
switzerland@outdooractive.com
corp.outdooractive.com

Im Auftrag von/Sur ordre de
Ascona-Locarno Tourism
CH-6600 Locarno

Kartengrundlage/Base cartographique
outdooractive Kartografie
Geoinformationen © Outdooractive
© OpenStreetMap (ODbL) – Mitwirkende (www.openstreetmap.org/copyright)

Redaktionelle Änderungen der Kartengrundlage durch Auftraggeber.
Modifications éditoriales de la base de la carte par le client.

Bildrechte/Droits sur l'image
Organizzazione turistica Lago Maggiore e Valli
Titelbild/Photo de couverture: Foto © Alessio Pizzicannella

Alle Angaben nach bestem Wissen, jedoch ohne Gewähr. Änderungen vorbehalten.
Toutes les informations au meilleur de notre connaissance, mais sans garantie. Sous réserve de modifications sans préavis.

September/Septembre 2021 – Auflage/Tirage: 15'000

Region online — outdooractive.com/r/1022352

Wanderwege/Chemins pédestres — outdooractive.com/r/125786102

1 Diga Verzasca-Mergoscia-Corippo-Lavertezzo

Der Sentierone ist ein Wanderweg, der durch das ganze Verzascatal führt. Eine Teilstrecke davon, ist die schöne Wanderung für Familien vom Verzasca-Damm bis Lavertezzo.

Der Weg startet mit dem Überqueren der berühmten Staumauer, wo sich James Bond «007» für den Film GoldenEye 220 Meter in die Tiefe stürzte. Mutige können von April bis Oktober selber einen Bungee-Jumping Sprung wagen. Ein sanfter Aufstieg führt nach Mergoscia. Mit dem Lago di Vogorno zu Füssen und dem Lago Maggiore dahinter, hat man ein wunderbares Panorama. In Mergoscia gibt es einen Brotofen (noch in Betrieb) und eine Kirche (Kraftort).

Durch den Kastanienwald zum Weiler Perbiói, wo an bester Lage eine Sitzbank mit Aussicht steht. Vor Corippo die Treppen runter, über die Steinbrücke und rauf zum Dorf. Das in den Hang gebaute Dorf hat nur 12 Einwohner.

Wer will, kann beim Bivio (ca. 1 km) den Bus (Linie Locarno-Tenero-Sonogno) nehmen. Im Auf und Ab der Verzasca entlang nach Lavertezzo, wo sich die Bogenbrücke «Ponte dei Salti» befindet.

Mit dem Bus zurück (Linie Locarno-Tenero-Sonogno). Die Tour ist in beide Richtungen möglich und in Mergoscia und Corippo gibt es Restaurants.

Sur le Sentierone, un chemin pédestre qui traverse le Val Verzasca. Une belle randonnée familiale du barrage de la Verzasca à Lavertezzo.

Le circuit commence par la traversée du barrage, là où James Bond « 007 » s'est élancé dans le vide sur 220 mètres dans le film GoldenEye. Les courageux peuvent faire la même chose d'avril à octobre. Une légère montée conduit à Mergoscia. Avec à ses pieds le Lago di Vogorno et derrière soi le Lac Majeur, on jouit d'une magnifique vue. À Mergoscia, il y a un four à pain encore en fonction et une église (source d'énergie).

La promenade se poursuit à travers une forêt de châtaigniers jusqu'à Perbiói, où se trouve un banc permettant d'admirer la vue. Avant qu'on atteigne Corippo, on traverse le pont et on monte jusqu'au petit village de 12 habitants.

Qui le souhaite peut prendre le bus (ligne Locarno-Tenero-Sonogno) à Bivio (env. 1 km). On longe la rivière vers Lavertezzo, où se trouve le pont en pierre à deux arcades « Ponte dei Salti ».

Retour en bus, ligne Locarno-Tenero-Sonogno. Le circuit peut se faire dans les deux sens. On trouve des restaurants à Mergoscia, Corippo et Lavertezzo.

Quickfacts mittel/moyen

4 h 20 min · 707 m (Aufstieg) · 890 m (höchster Punkt)
12,6 km · 646 m (Abstieg) · 470 m (tiefster Punkt)

Technik / Technique ★★☆☆☆
Kondition / Condition ★★★☆☆
Monate / Mois: 1 2 3 **4 5 6 7 8 9 10** 11 12

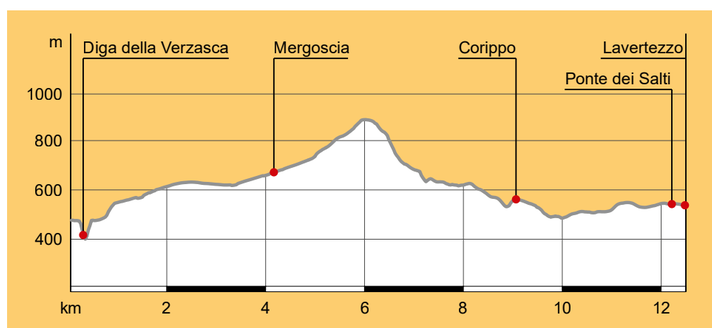

Tour online

2 Lavertezzo-Brione Verzasca

Familienfreundliche Wanderung durch das Verzascatal auf dem Sentierone. Aus Holz gefertigte Spiele und gemütliche Picknickplätze runden das Abenteuer ab.

In Lavertezzo über die Bogenbrücke «Ponte dei Salti», die über die grün schimmernde Verzasca führt, und auf dem Wanderweg taleinwärts Richtung Brione Verzasca. Bereits nach kurzem Marsch gelangt man zu einem Picknickplatz mit Chalet. Nur wenig weiter flussaufwärts sieht man den Wasserfall Cascata di Orgnana.

Bei Ganne (Ausgangspunkt «Sentiero per l'arte»: entlang dieses Wegs sind über 15 Werke von internationalen Künstlern zu sehen) über die Brücke auf die andere Seite des Flusses, wo man über Treppen einige Höhenmeter gewinnt, bevor es nach Brione Verzasca wieder leicht abwärts geht. Es kann auch im Fluss gebadet werden, aber Vorsicht!

Brione Verzasca ist zudem bei Boulderern bekannt für seine Granitblöcke. Ab hier fährt der Bus (Linie Locarno-Tenero-Sonogno). Tour in beide Richtungen machbar, in Lavertezzo und Brione Verzasca gibt es Restaurants.

Tipp: Wer die Tour von Brione Verzasca nach Lavertezzo macht, «Boccia al bosco» testen. Die aus Holz gefertigte Murmelbahn.

Randonnée familiale dans le Val Verzasca, sur le Sentierone. Des jeux en bois et des aires de pique-nique agréables complètent l'aventure.

À Lavertezzo, on emprunte le pont en pierre à deux arcades « Ponte dei Salti », qui franchit la Verzasca aux eaux vert scintillantes, et on poursuit sur le chemin de randonnée en direction de Brione Verzasca. Très rapidement, on arrive à une aire de pique-nique avec chalet. Pas très loin en remontant la rivière, on peut admirer la cascade Cascata di Orgnana.

A Ganne (point de départ du « Sentiero per l'arte », chemin le long duquel on peut découvrir plus de 15 œuvres d'art d'artistes internationaux), on traverse le pont pour enjamber la rivière. C'est possible de se baigner dans la rivière mais prudence!

Brione Verzasca est connu par les amateurs d'escalade de bloc pour ses blocs de granit. De là part le bus (ligne Locarno-Tenero-Sonogno). La randonnée est possible dans les deux sens, on trouve des restaurants a Lavertezzo et Brione Verzasca.

Conseil : ceux qui font le circuit de Brione Verzasca à Lavertezzo peuvent tester « Boccia al bosco ». Il s'agit d'un circuit à bille en bois.

Quickfacts leicht/facile

2 h 00 min · 340 m · 757 m
6,6 km · 121 m · 535 m

Technik / Technique ★★☆☆☆
Kondition / Condition ★★☆☆☆
Monate / Mois: 1 2 3 **4 5 6 7 8 9 10** 11 12

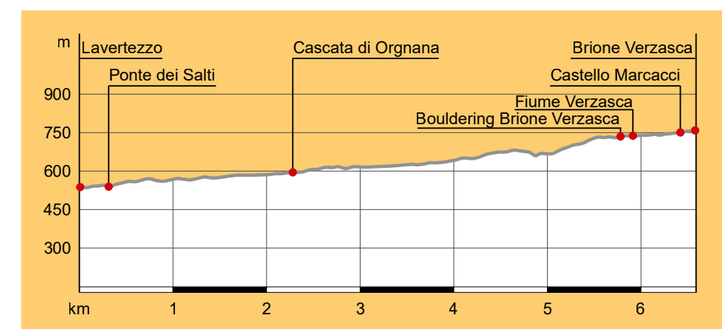

Tour online

3 Brione Verzasca-Sonogno

Letzte Etappe des 27,4 km langen Sentierone. Spannende Wanderung für Gross und Klein der Verzasca entlang, die durch ihre smaragdgrüne Farbe und schöne Badestellen bekannt ist.

Die einfache gelb markierte Wanderung startet in Brione Verzasca. Wegen den grossen Granitblöcken und schönen Badestellen ein Paradies für Boulderer und Sonnenanbeter. Kaum gestartet kommt man zwischen Brione und Alnasca zu einem schönen Chalet zum Picknicken. Weiter dem Fluss entlang liegt Gerra, wo kurz davor ein Wasserfall mit einem weiteren Chalet für Picknick ist.

Auf dem meist ebenen Weg gibt es viel zu entdecken: einheimische schwarze Ziegen, durch den Fluss feingeschliffene Steine und traditionelle Steinhäuser. In Gerra gibt es ausserdem einen Spielplatz und der 2019 eröffnete Legendenweg. Weiter in Frasco, etwas oberhalb des Wanderwegs, ist eine Mühle und es gibt ein Kleinkraftwerk.

Das Ziel der Tour ist Sonogno, ein echtes Bijou. Ein Besuch im Museum oder Haus der Wolle lohnt sich. Die Tour ist in beide Richtungen machbar. In Brione, Gerra, Frasco und Sonogno gibt es Restaurants oder Grotti. Rückkehr mit dem Bus möglich (Linie Locarno-Tenero-Sonogno).

Dernière étape du Sentierone, long de 27,4 km. Randonnée captivante pour petits et grands le long de la Verzasca, connue pour sa couleur émeraude et ses jolies zones de baignade.

Cette randonnée facile commence à Brione Verzasca. En raison des gros blocs de granit et des belles zones de baignade, c'est un vrai paradis pour les amateurs de bloc et les friands de soleil. A peine a-t-on commencé la promenade que l'on atteint une aire de pique-nique avec un chalet entre Brione et Alnasca. Plus loin le long de la rivière se trouve Gerra, avec peu avant une cascade et une autre aire de pique-nique avec chalet.

Sur ce circuit, il y a beaucoup à découvrir: chèvres noires de la région, pierres polies par la rivière et maisons en pierre traditionnelles. À Gerra, on trouve une aire de jeu et ledit Sentier des Légendes, ouvert en 2019. À Frasco, un peu au-dessus du chemin, il existe un moulin ainsi qu'une petite centrale électrique.

La destination de cette randonnée est Sonogno, un vrai joyau. Une visite au musée ou à la maison de la laine vaut le détour. L'excursion peut être faite dans les deux sens. On trouve des restaurants à Brione, Gerra, Frasco et Sonogno. Retour possible en bus (ligne Locarno-Tenero-Sonogno).

Quickfacts leicht/facile

2 h 25 min · 323 m · 922 m
8,3 km · 144 m · 731 m

Technik / Technique ★★☆☆☆
Kondition / Condition ★★☆☆☆
Monate / Mois: 1 2 3 **4 5 6 7 8 9 10** 11 12

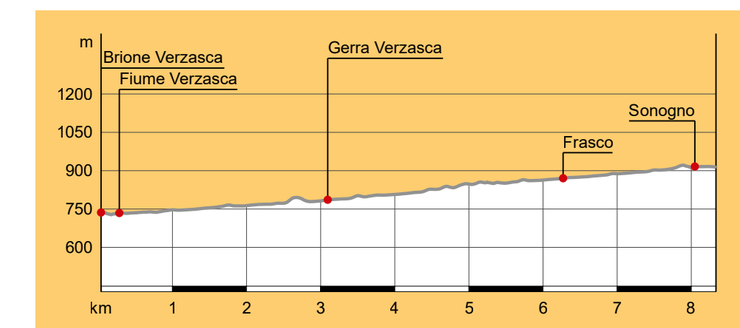

Tour online

4 Mergoscia-Alpe di Bietri-Monti di Lego-Mergoscia

Panoramareiche Tour am Eingang des Verzascatals mit Blick auf den Lago Maggiore. Schöne mittelschwere (rot-weiss) Wanderung am Fusse des Cimetta.

Mergoscia ist ein an den Hang gebautes Dorf, mit Blick auf die beiden Seen Vogorno und Maggiore und mit dem Auto oder Bus erreichbar. Beim langen Aufstieg zur Alpe di Bietri kommt man an diversen Weilern vorbei. Das Valle di Mergoscia ist ein offenes Tal und man verbringt nur kurze Abschnitte im Wald. Die Alpe di Bietri ist eine mit Kühen besetzte Alp.

Erfahrene Berggänger haben die Möglichkeit einen Abstecher auf einen der darüber gelegenen Gipfel zu machen. Cima della Trosa (ca. 1 h 10 min) oder Madone (ca. 1 h 30 min). Zwischen der Alpe di Bietri und Bassa di Bietri führt der Weg durch einen Buchenwald. Unter der Cimetta geht es runter nach Monti di Lego, wo einem ein spektakuläres Panorama über den Lago Maggiore erwartet und die Capanna Monti di Lego leckere Speisen serviert. Es kann auch übernachtet werden. Zudem gibt es eine kleine Kirche und ein Seelein.

Der weitere Abstieg erfolgt über Al Passo auf einem gut begehbaren Weg zurück nach Mergoscia. Busfahrplan im Voraus beachten.

Excursion panoramique à l'entrée du Val Verzasca, avec vue sur le Lac Majeur. Belle randonnée de niveau moyen (balisée rouge et blanc) au pied de Cimetta.

Mergoscia est un village construit sur une pente et bénéficiant d'une vue sur les deux lacs Vogorno et Majeur. Il est atteignable en voiture ou en bus. Pour parvenir sur l'Alpe di Bietri, on traverse différents hameaux sur une longue montée. Le Valle di Mergoscia est une vallée ouverte. L'Alpe di Bietri est un alpage occupé par des vaches.

Les amateurs de montagne expérimentés ont la possibilité de faire un détour par l'un des sommets. Cima della Trosa (env. 1h10) ou Madone (env. 1h30). Entre l'Alpe di Bietri et Bassa di Bietri, le chemin serpente à travers une forêt de hêtres. Sous le Cimetta, une descente mène à Monti di Lego, où une vue spectaculaire sur le Lac Majeur s'offre aux randonneurs. La Capanna Monti di Lego propose quant à elle des spécialités culinaires et un hébergement pour la nuit. On trouve aussi une petite église et un petit lac.

La descente se poursuit sur un chemin bien praticable et passe par Al Passo, avec pour objectif le retour à Mergoscia. Consulter les horaires de bus.

Quickfacts mittel/moyen

5 h · 956 m · 1501 m
13,4 km · 956 m · 728 m

Technik / Technique ★★☆☆☆
Kondition / Condition ★★★☆☆
Monate / Mois: 1 2 3 4 **5 6 7 8 9 10** 11 12

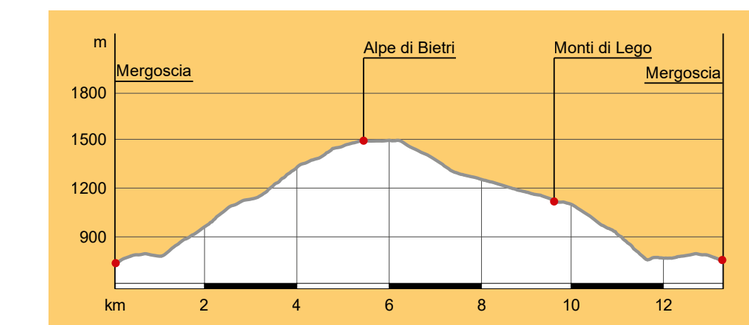

Tour online

5 Diga Verzasca-Monti di Motti-Diga Verzasca

Rundwanderung oberhalb des Lago di Vogorno zu den Monti di Motti. Start und Ziel ist bei der Staumauer, mit dem Auto oder Bus (Diga Verzasca) erreichbar.

Bei der wegen dem spektakulären Bungee-Jumping Sprung von James Bond (April–Oktober möglich) wohl bekanntesten Staumauer der Schweiz, startet diese schöne Bergtour. Zuerst auf Asphalt und Schotter, bis sich der Weg in einen rot-weissen Bergweg verläuft.

In weniger als einer Stunde erreicht man Miescio, wo auf der Sitzbank bei schönem Ausblick eine erste Pause eingelegt werden kann. Durch die Steinhäuser hindurch und im Zickzack hoch zu den Monti di Metri und einer Schotterstrasse entlang nach Monti di Motti, dem höchsten Punkt der Tour. Die 600 Meter Höhenunterschied werden mit dem Panorama über den Lago Maggiore belohnt und es kann im Grotto eingekehrt werden. Das Highlight ist der kleine Bergsee mit dem Pedalo.

Der Abstieg verläuft sanft über Corte di Sopra und Lignasca, von wo es dann steil runter geht. Unten in Fontòbbia geht es zurück zur Staumauer oder man nimmt den Bus in Berzona (Linie Locarno-Tenero-Sonogno).

Randonnée en boucle au-dessus du Lago di Vogorno en direction de Monti di Motti. Le départ et l'arrivée se situent au barrage, atteignables en voiture ou en bus (Diga Verzasca).

Cette excursion en montagne commence à ce barrage, le plus connu de Suisse en raison du saut spectaculaire de James Bond (saut à l'élastique possible d'avril à octobre). La promenade commence d'abord sur asphalte et gravier, puis continue sur un chemin de montagne balisé en rouge et blanc.

En moins d'une heure, on rejoint Miescio, où il est possible de faire une pause sur un banc tout en admirant la vue. Ensuite on monte en zigzag jusqu'à Monti di Metri puis vers Monti di Motti, le long d'une route en gravier. Les efforts déployés avec ce dénivelé de 600 mètres sont récompensés par une belle vue panoramique sur le lac Majeur, et il est possible de se restaurer au Grotto. Le moment fort de cette excursion est le petit lac de montagne avec pédalo.

La montée est très douce et passe par Corte di Sopra et Lignasca, d'où l'on redescend. A Fontòbbia, on retourne au barrage ou on prend le bus a Berzona (ligne Locarno-Tenero-Sonogno).

Quickfacts mittel/moyen

4 h 10 min · 831 m · 1067 m
9,4 km · 831 m · 473 m

Technik / Technique ★★★★☆
Kondition / Condition ★★★☆☆
Monate / Mois: 1 2 3 **4 5 6 7 8 9 10** 11 12

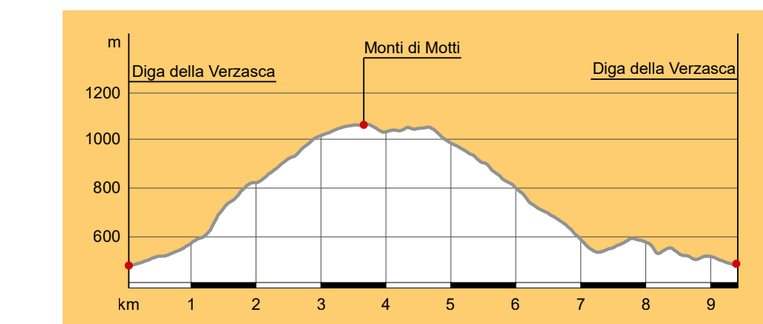

Tour online

6 Diga Verzasca-Vogorno-Corippo (Bivio)

Oberhalb des Lago di Vogorno im Auf und Ab durch den dichten Kastanienwald. Eine wunderbare gelb markierte Tour mit einem Hauch von Bergabenteuer.

Mit dem Auto oder Bus erreicht man die Staumauer «Diga Verzasca», wo von April bis Oktober Bungee-Jumping betrieben wird. Ein gut markierter Wanderweg führt oberhalb des Speichersees Lago di Vogorno nach Corippo (Bivio).

Der erste Teil der Tour verläuft relativ flach und man geht über viele kleine Bäche, die aus den Seitentälern kommen. Schon bald verändert sich der Weg und es geht im Auf und Ab weiter, oberhalb des Dörfchens Berzona vorbei bis zur Costa di Berzona, wo eine grosse Brücke überquert werden muss.

Der weitere Verlauf des Wanderwegs führt durch das Dorf Vogorno hindurch. Auf dieser Strecke kommt man an einigen Restaurants vorbei. Noch einmal ein kurzer Anstieg bevor es runter nach San Bartolomeo geht, wo es ein Aussichtspunkt und eine Kirche mit wundervollen Fresken gibt. Ein leichtes Auf und Ab und die Haltestelle Corippo Bivio ist in Sichtweite.

Wer noch Zeit hat, kann einen Abstecher ins malerische Corippo machen (ca. 15 min).

Promenade au-dessus du Lago di Vogorno, à travers une dense forêt de châtaigniers. Un magnifique circuit balisé en jaune avec une touche d'aventure en montagne.

En voiture ou en bus, on se rend au barrage « Diga Verzasca », où il est possible de faire du saut à l'élastique d'avril à octobre. Un sentier de randonnée bien balisé mène à Corippo (Bivio) en passant par le Lago di Vogorno, un lac de retenue.

La première partie du circuit est relativement plate et traverse de nombreux petits ruisseaux qui viennent des vallées latérales. Puis, le trajet change, et des montées et descentes se suivent, au-dessus du petit village de Berzona jusqu'à la Costa di Berzona, où il faut traverser un grand pont.

Le sentier mène jusqu'au village de Vogorno. On passe alors devant quelques restaurants. Après une petite montée, on descend vers San Bartolomeo, où se trouvent un joli point de vue et une église avec de magnifiques fresques. Pour finir, on aborde quelques petites montées et descentes avant de parvenir à l'arrêt Corippo Bivio.

Ceux qui ont encore du temps peuvent faire un petit détour par Corippo (env. 15 min).

Quickfacts mittel/moyen

3 h 10 min · 584 m · 600 m
8 km · 561 m · 473 m

Technik / Technique ★★★☆☆
Kondition / Condition ★★★☆☆
Monate / Mois: 1 2 3 **4 5 6 7 8 9 10** 11 12

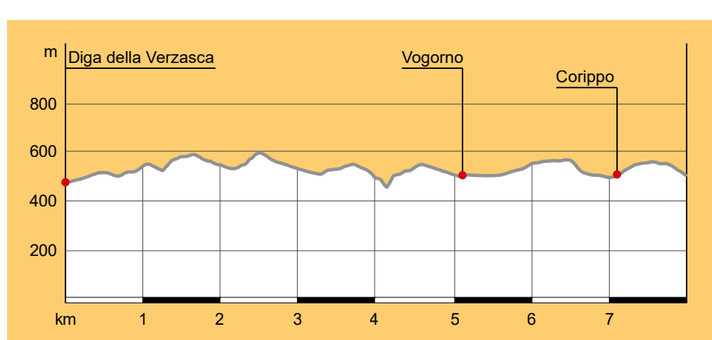

Tour online

7 Vogorno-Capanna Borgna-Lavertezzo

Anspruchsvolle Zweitagestour von Vogorno nach Lavertezzo. Eine abenteuerliche Reise durch wilde Täler, dichte Wälder und grenzenloser Aussicht.

Schöne Zweitagestour hoch über dem Verzascatal. Die Bergtour startet in Vogorno, mit dem Auto oder Bus (Linie Locarno-Tenero-Sonogno) erreichbar. Steile Treppen führen an einer schönen Badestelle vorbei durch das märchenhafte Waldreservat Val della Porta nach Rienza. Nach einer Verschnaufpause geht es sehr steil weiter bis zur Capanna Borgna. Zwischendurch ein kurzer Halt um das Panorama bis weit über den Lago Maggiore zu geniessen. Beeindruckend diese Bergwelt!

In der Hütte (Juni–Oktober) können Getränke und einige Lebensmittel gekauft werden und es gibt die Möglichkeit zu kochen.

Der zweite Tag startet gleich mit einem steinigen Aufstieg zur Bocchetta di Rognoi. Von hier kann man einen Abstecher auf den Pizzo di Vogorno machen (ca. 1h, rot-weisser Weg, nicht von Ascona-Locarno Tourismus gewartet). Der Abstieg von der Bocchetta ist sehr steil und steinig. Durch dicken Wald das lange Val Carecchio runter bis Lavertezzo wo wiederum der Bus (Linie Locarno-Tenero-Sonogno) fährt.

Randonnée exigeante de deux jours de Vogorno à Lavertezzo. Une aventure à travers des vallées sauvages, forêts touffues et avec des vues imprenables.

Belle excursion de deux jours au-dessus du Val Verzasca. La randonnée commence à Vogorno, accessible en voiture ou en bus (ligne Locarno-Tenero-Sonogno). Des escaliers escarpés mènent à Rienza, en passant par une magnifique zone de baignade, à travers le Val della Porta, une réserve forestière féerique. Après une pause, une montée très abrupte mène à la Capanna Borgna. Il vaut la peine de faire un petit arrête entre-temps pour admirer le panorama. Ces montagnes sont impressionnantes.

Dans la cabane (juin–octobre), il est possible d'acheter des boissons et quelques victuailles et on peut y cuisiner.

Le deuxième jour commence par une montée caillouteuse vers le Bocchetta di Rognoi. De là, il est possible de faire un détour jusqu'au Pizzo di Vogorno (env. 1 h, chemin balisé rouge et blanc, pas entretenu par Ascona-Locarno Tourisme). La descente du Bocchetta est très raide et caillouteuse. On chemine à travers des bois touffus, en descendant le long du Val Carecchio jusqu'à Lavertezzo, où passe le bus (ligne Locarno-Tenero-Sonogno).

Quickfacts schwer/dificile

9 h 45 min · 1992 m · 2219 m
21,2 km · 1943 m · 491 m

Technik / Technique ★★★★★
Kondition / Condition ★★★★★
Monate / Mois: 1 2 3 4 5 **6 7 8 9 10** 11 12

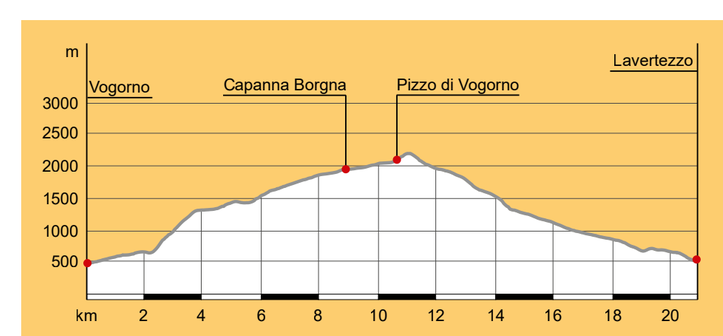

Tour online

8 Vogorno-Alpe Bardughè-Vogorno

Der ethnografische Rundweg zur Alpe Bardughè ist wie eine Reise in die Vergangenheit. Spannende Bergtour mit vielen Höhenmetern.

Der Aufstieg nach Odro beginnt in Vogorno, mit dem Auto oder Bus (Linie Locarno-Tenero-Sonogno) erreichbar. Nach nur wenigen Gehminuten kommt man am Oratorium Madonna della Colletta mit seinen schönen Fresken vorbei. Durch den Wald geht es steil aufwärts bis nach Odro, welches in zwei Teile aufgeteilt ist. Im unteren steht das Agrotourismus, wo man einkehren und sogar übernachten kann (Mai–Oktober). Im oberen Teil befindet sich ein einfaches mini Museum (Schlüssel im Agrotourismus erhältlich), welches dem Wildheuen, einer Besonderheit des Verzascatals, gewidmet ist.

In felsigem Gelände geht es weiter aufwärts bis zur Alpe Bardughè. Empfangen wird man von einer weiten Ebene und einer fantastischen Aussicht über die beiden Seen Maggiore und Vogorno. Die Capanna Bardughè (Mai–Oktober) ist nicht bewartet, es können aber Getränke gekauft werden.

Im Zickzack geht es runter ins Tal nach Vogorno. Im Sommer wird es heiss, da es keinen Schatten gibt. Also perfekt im Frühling und Herbst.

Ce circuit ethnographique menant à l'alpage Bardughè est comme un voyage dans le passé. Une randonnée en montagne passionnante avec beaucoup de dénivelés.

La montée vers Odro commence à Vogorno, accessible en voiture ou en bus (ligne Locarno-Tenero-Sonogno). Après quelques minutes de marche, on parvient à l'oratoire Madonna della Colletta, avec ses belles fresques. L'ascension se poursuit à travers la forêt jusqu'à Odro. La partie inférieure est occupée par l'agrotourisme, où l'on peut s'arrêter et même passer la nuit (mai–octobre). Dans la partie supérieure se trouve un mini-musée (clé disponible à l'agrotourisme), qui est consacré à la fenaison, une particularité du Val Verzasca.

La randonnée continue dans une zone rocheuse, en direction de l'alpage Bardughè. On débouche sur une vaste plaine d'où l'on a une vue fantastique sur les deux lacs, Majeur et Vogorno.

La Capanna Bardughè (mai–octobre) n'est pas exploitée mais il est possible d'y acheter des boissons. La descente vers Vogorno se fait sur un chemin en zigzags. En été, il y fait chaud car il n'y a pas d'ombre. Le circuit est donc parfait au printemps et en automne.

Quickfacts mittel/moyen

5 h 35 min · 1186 m · 1639 m
11,8 km · 1186 m · 491 m

Technik / Technique ★★★★☆
Kondition / Condition ★★★★☆
Monate / Mois: 1 2 3 4 **5 6 7 8 9 10** 11 12

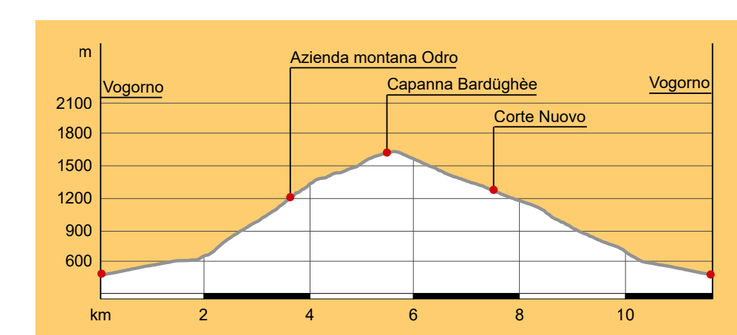

Tour online

9 Lavertezzo-Capanna Cornavòsa-Lavertezzo

Zweitageswanderung durch das sehr wilde Seitental Val Pincascia. Rot-weisse Tour mit möglicher Verlängerung auf blau-weissem Bergweg.

Lavertezzo ist der Ausgangs- und Zielort der Zweitagestour zur Capanna Cornavòsa und mit dem Auto oder Bus (Linie Locarno-Tenero-Sonogno) erreichbar. Der Besuch der Bogenbrücke «Ponte dei Salti», einem der Wahrzeichen des Verzascatals, ist unumgänglich.

Das Val Pincascia ist ein langes sehr wildes Tal und der Weg führt meist durch den Wald, was im Sommer das Laufen angenehm macht. Nach dem Maiensäss Pincascia, wo sich der Weg teilt, geht es sehr steil zur Capanna Cornavòsa (Juni–Oktober) hinauf. Die nicht bewartete, 2009 renovierte Hütte befindet sich auf einer grossen Alp, eingebettet in die mächtige Bergwelt des Verzascatals, auf welches man ein atemberaubendes Panorama geniesst.

Der Abschnitt zur Capanna Fümegna erfolgt auf blau-weissem Alpinwanderweg mit einigen ausgesetzten Stellen. Alternativ von der Capanna Cornavòsa auf dem gleichen Weg wie gekommen wieder zurück nach Lavertezzo. Fümegna ist eine bewartete Hütte (Juni–Oktober) auf einer im Sommer besetzten Alp.

Randonnée de deux jours à travers le Val Pincascia, vallée latérale très sauvage. Circuit avec prolongement possible de l'excursion sur un chemin balisé en bleu et blanc.

Lavertezzo est le point de départ et d'arrivée de cette excursion de deux jours et est accessible en voiture ou en bus (ligne Locarno-Tenero-Sonogno). La visite du pont en pierre à deux arcades « Ponte dei Salti », l'un des emblèmes du Val Verzasca, est incontournable.

Le Val Pincascia est une longue vallée très sauvage. Le chemin traverse des zones boisées la plupart du temps, ce qui est très agréable en été. Après le mayen de Pincascia, où le chemin se divise, on aborde une pente abrupte qui mène à la Capanna Cornavòsa (juin–octobre). La cabane non exploitée se trouve sur un grand alpage. Elle est nichée dans le paysage de montagne du Val Verzasca, d'où l'on peut savourer une vue à couper le souffle.

Le trajet vers la Capanna Fümegna s'effectue sur un chemin pédestre balisé en bleu et blanc avec quelques endroits exposés. Il est aussi possible de partir de la Capanna Cornavòsa et de rejoindre Lavertezzo par le même chemin. Fümegna est une cabane surveillée (juin–octobre) qui se trouve sur un alpage occupé en été.

Quickfacts schwer/dificile

8 h 55 min · 1790 m · 1991 m
19,8 km · 1790 m · 537 m

Technik / Technique ★★★★★
Kondition / Condition ★★★★★
Monate / Mois: 1 2 3 4 5 **6 7 8 9** 10 11 12

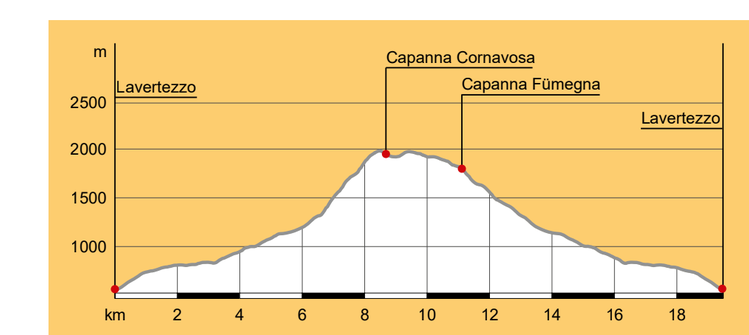

Tour online

10 Lavertezzo-Revöira-Lavertezzo

Wassermangel im Verzascatal? Das antike Bewässerungssystem bei Revöira und Casa di Dentro zeugt von wasserarmen Zeiten und einfallsreichen Menschen. Kulturell interessante Tour.

Diese Wanderung in längst vergangene Zeiten startet in Lavertezzo, bekannt für die Bogenbrücke «Ponte dei Salti». Die Anreise kann per Auto oder Bus (Linie Locarno-Tenero-Sonogno) erfolgen. Der Aufstieg führt zuerst nach Sambugaro, einem kleinen Dörfchen. Es geht weiter über alte Pfade auf denen früher im Sommer Vieh auf die Alp gebracht wurde.

Der Wanderweg verläuft stetig leicht aufwärts durch den Kastanienwald, über Steintreppen und vorbei an Ruinen. In Revöira sieht man die ersten Wannen (total 35, Fassungsvermögen ca. 4800 Liter), die das Regenwasser gefasst und gespeichert haben. Das Grundwasser wurde durch ein klug angelegtes Beckensystem in Zisternen gesammelt.

Weiter nach Casa di Dentro, dem zweiten Maiensäss, gibt es dem Weg entlang diverse Überreste dieses Wassersystems zu sehen. Beim Abstieg durchquert man oberhalb von Motta «Piantagione dei Valdell» (Naturschutzgebiet). Auf dem Talboden angelangt, geht es dem grünen Fluss entlang nach Lavertezzo (Picknick-Chalet in Piano).

Manque d'eau dans le Val Verzasca? L'ancien système d'irrigation de Revöira est le témoin de l'époque où l'eau se faisait rare et où les personnes étaient ingénieuses.

Cette excursion – qui est un voyage dans le temps – commence à Lavertezzo, connu pour son pont en pierre à deux arcades « Ponte dei Salti ». Il est possible de venir en voiture ou avec le bus (ligne Locarno-Tenero-Sonogno). La montée conduit d'abord à Sambugaro, un petit village. On poursuit par de vieux sentiers utilisés autrefois en été pour emmener le bétail sur l'alpage.

Le chemin monte légèrement et serpente à travers une forêt de châtaigniers et par des escaliers de pierre. À Revöira, on peut voir les premiers bacs (35 au total, contenance atteint env. 4800 litres) qui ont recueilli et stocké l'eau de pluie. L'eau souterraine a quant à elle été collectée dans une citerne par un système de bassins astucieux.

Après la Casa di Dentro on peut voir le long du chemin divers vestiges de ce système de recueil de l'eau. Lors de la descente, on traverse la « Piantagione dei Valdell » (réserve naturelle). Une fois au fond de la vallée, on longe la rivière en direction de Lavertezzo (chalet pique-nique à Piano).

Quickfacts mittel/moyen

3 h · 501 m · 929 m
8,0 km · 501 m · 535 m

Technik / Technique ★★★☆☆
Kondition / Condition ★★★☆☆
Monate / Mois: 1 2 3 **4 5 6 7 8 9 10** 11 12

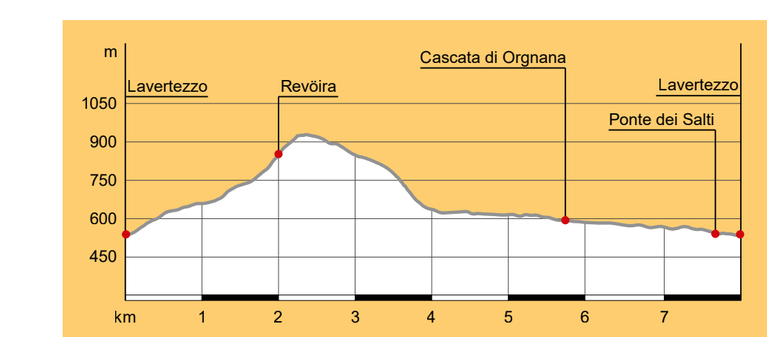

Tour online

11 Brione Verzasca-Capanna Starlaresc-Brione Verzasca

Zweitagestour in der Wildnis des Verzascatals. Alpine Landschaften, atemberaubende Aussichten und tiefgrüne Bergseen machen diese Tour zu einem einmaligen Erlebnis.

Die zweitägige Rundwanderung startet und endet in Brione Verzasca, mit dem Auto oder Bus (Linie Locarno-Tenero-Sonogno) erreichbar. Brione Verzasca ist ein Mekka für Boulder- und Badebegeisterte.

Der Aufstieg erfolgt über Sparvé und Scimarmòta, wo ein kurzer Umweg zum Lago del Starlaresc da Scimarmòta führt. Zurück auf dem Bergweg geht es weiter steil und steinig aufwärts, unterhalb des Pizzo Costisc hindurch (gehört zur Via Alta Vallemaggia) und auf den Grat. Von hier geniesst man ein eindrückliches Panorama über die Laghetti di Masnee und Pianca. In Richtung Cima del Masnee (oberhalb des Rifugio Alpe Masnee), zum Passo Deva und nun steil im Zickzack runter zum Lago del Starlaresc und der gleichnamigen Hütte wo übernachtet werden kann.

Der kleine See bei der nicht bewarteten Hütte (Juni - Oktober) lädt zu einem erfrischenden Bad in alpinem Ambiente ein. Ein langer Abstieg über die Alpe di Sgiòf und auf dem weiss-roten Weg nach Piano del Vald führt zurück nach Brione Verzasca.

Une randonnée de deux jours dans la nature sauvage de la Val Verzasca. Des paysages alpins, des vues à couper le souffle et des lacs de montagne verts en font une expérience unique.

Ce circuit de deux jours commence et finit à Brione Verzasca, accessible en voiture ou en bus (ligne Locarno-Tenero-Sonogno). Brione Verzasca est considéré comme la Mecque pour les amateurs de bloc et de baignade.

La montée a lieu par le Sparvé et le Scimarmòta, où un court détour mène au Lago del Starlaresc da Scimarmòta. De retour sur le sentier, une ascension raide et caillouteuse se présente. On passe sous le Pizzo Costisc (fait partie du Via Alta Vallemaggia) et sur la crête. De là, on profite d'un panorama impressionnant sur le Laghetti di Masnee et Pianca. On prend ensuite la direction du Cima del Masnee (au-dessus du Rifugio Alpe Masnee), vers le Passo Deva, puis on chemine en zigzag raide vers le Lago del Starlaresc et la cabane exploitée (juin–octobre) du même nom, où on peut passer la nuit.

Le petit lac invite à une baignade rafraîchissante dans une ambiance alpine. Une longue descente par l'Alpe di Sgiòf et sur le chemin balisé en rouge et blanc vers Piano del Vald mène à Brione.

Quickfacts schwer/dificile

8 h 50 min · 1817 m · 2141 m
15,9 km · 1817 m · 664 m

Technik / Technique ★★★★★
Kondition / Condition ★★★★☆
Monate / Mois: 1 2 3 4 5 **6 7 8 9 10** 11 12

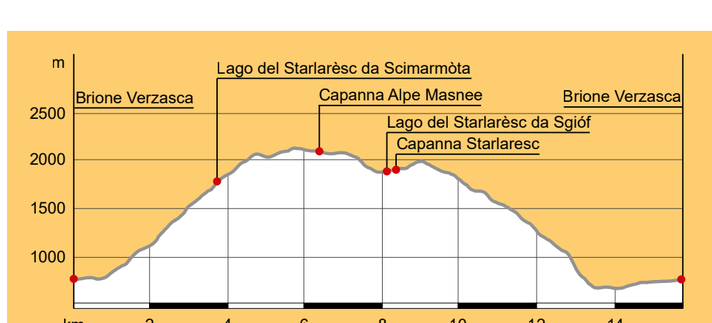

Tour online

12 Brione Verzasca-Rifugio Sambuco-Sonogno

Zweitagestour in abgelegener alpiner Landschaft. Eine wunderbare Tour um die Seele baumeln zu lassen und die vielfältige Natur des Verzascatals kennenzulernen.

Die Tour startet in Brione Verzasca und endet in Sonogno. Beide Orte sind mit dem Auto oder Bus erreichbar (Linie Locarno-Tenero-Sonogno). Von Brione Verzasca bis Daghéi geht man dem Bach Osura entlang auf asphaltierter Strasse. Hier befinden sich unzählige grün leuchtende Wannen, die zum Baden einladen. Ab Daghéi führt ein schöner Wanderweg das Val d'Osura hoch, durch den Lärchenwald in immer wilderes Ambiente bis zur Capanna Osola (Mai–Oktober). Wir empfehlen Familien hier zu übernachten und auf dem gleichen Weg wieder zurück nach Brione zu kehren.

Jetzt wird es steil und der Weg ist zwar markiert, jedoch nicht mehr so gut begehbar wie bis anhin. Steinig geht es zum Rifugio Sambuco (Mai–Oktober), wo übernachtet werden kann. Ein steiler Aufstieg zur Bocchetta di Mügaia, mit der Möglichkeit den Monte Zucchero zu erklimmen (ca. 20 Min). Nun beginnt der lange Abstieg. Die Landschaft ist sehr alpin und die Vegetation rar. In Püscen Negro geniesst man ein fantastisches Panorama über das Val Redòrta bevor es runter ins Tal geht.

Randonnée de deux jours dans un paysage alpin. Merveilleuse excursion pour laisser vagabonder ses pensées autour du lac et découvrir la diversité de la nature du Val Verzasca.

L'excursion commence à Brione Verzasca et se termine à Sonogno. Ces deux endroits sont accessibles en voiture ou en bus (ligne Locarno-Tenero-Sonogno). De Brione à Daghéi, on longe le ruisseau sur un chemin asphalté. On trouve ici de nombreux bassins qui invitent à la baignade. À partir de Daghéi, un chemin de randonnée monte dans le Val d'Osura jusqu'à la Capanna Osola (mai–octobre), à travers une forêt, dans une ambiance de plus en plus sauvage. Nous recommandons aux familles de passer la nuit ici et de revenir à Brione par le même itinéraire.

On aborde une montée escarpée. Le chemin est certes balisé mais il n'est plus aussi développé qu'avant. Après un trajet caillouteux, on parvient au Rifugio Sambuco (mai–octobre), où il est possible de passer la nuit. Montée raide vers le Bocchetta di Mügaia, avec possibilité d'escalader le Monte Zucchero (env. 20 min.). La longue descente commence. Le paysage est très alpin et la végétation se fait rare. À Püscen Negro, on profite d'un panorama fantastique sur le Val Redòrta.

Quickfacts schwer/dificile

10 h 15 min · 2019 m · 2518 m
23,9 km · 1865 m · 756 m

Technik / Technique ★★★★★
Kondition / Condition ★★★★★
Monate / Mois: 1 2 3 4 **5 6 7 8 9 10** 11 12

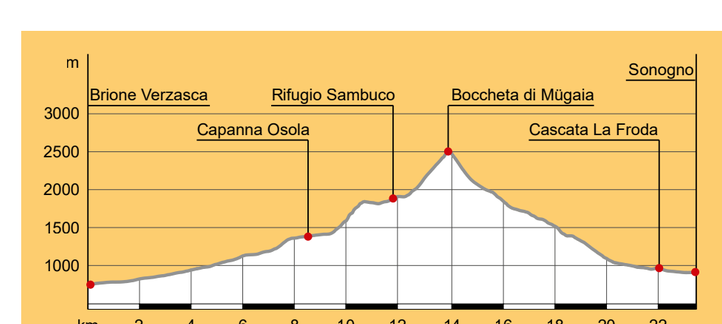

Tour online

13 Frasco-Rifugio Alpe Costa-Frasco

Tagesausflug zur Alpe Costa oberhalb von Frasco. Eine rot-weisse Tour die dank ihrer der Sonne ausgesetzten Position vom Frühling bis spät in den Herbst machbar ist.

Frasco, Ausgangspunkt der Tour, erreicht man mit dem Auto oder Bus (Linie Locarno-Tenero-Sonogno). Von Anfang an ist der Weg relativ steil. Zu Beginn ist man noch im schattenspendenden Wald, danach wechselt die Flora und Lärchen zieren die Landschaft. Im Zickzack führt der Wanderweg von Dörfchen zu Dörfchen bis A coo der Prèda, bevor es noch einmal zackig hoch zur grosszügigen Weide der Alpe Costa und dem gleichnamigen Rifugio geht.

Die Hütte ist der ideale Ort um sich zu entspannen und abzuschalten. Es besteht auch die Möglichkeit in der Selbstversorgerhütte (Mai–Oktober) zu übernachten. Die Hütte verfügt über 7 Plätze, WC/Dusche und Kochgelegenheit. Auf dem gleichen Weg geht es wieder zurück nach Frasco.

Auf dem Rückweg können beim Landwirtschaftsbetrieb «La Ghironda» (A coo der Prèda) lokale Produkte wie Ziegenkäse oder Wurst gekauft werden. Wer sich nach den Strapazen erfrischen möchte, kann sich ein Bad in der Verzasca gönnen (aber Vorsicht!).

Excursion d'une journée à l'Alpe Costa. Un chemin balisé en rouge et blanc qui, grâce à son exposition au soleil, est praticable du printemps jusqu'à la fin de l'automne.

Frasco, le point de départ de la randonnée, est accessible en voiture ou en bus (ligne Locarno-Tenero-Sonogno). Le chemin est escarpé quasiment dès le début. On chemine d'abord dans une forêt à l'ombre bienfaisante. Puis, la flore change et les mélèzes ornent le paysage. Le chemin pédestre en zigzag conduit de village en village jusqu'à A coo der Prèda. Puis il continue à nouveau en zigzag jusqu'au grand pâturage de l'Alpe Costa et au Rifugio du même nom.

La cabane est le lieu idéal pour se détendre et se changer les idées. Il est possible d'y dormir (mai–octobre). La cabane dispose de 7 places, WC/douche et possibilité pour cuisiner.

La descente vers Frasco se fait par le même chemin que pour la montée. Au retour, on peut acheter à l'exploitation agricole « La Ghironda » (A coo der Prèda) des produits locaux comme du fromage de chèvre. Ceux qui souhaitent se rafraîchir après l'effort peuvent s'accorder une baignade dans la rivière Verzasca (mais attention!).

Quickfacts mittel/moyen

4 h 50 min · 1090 m · 1943 m
7,2 km · 1090 m · 885 m

Technik / Technique ★★★★☆
Kondition / Condition ★★★★☆
Monate / Mois: 1 2 3 4 **5 6 7 8 9 10** 11 12

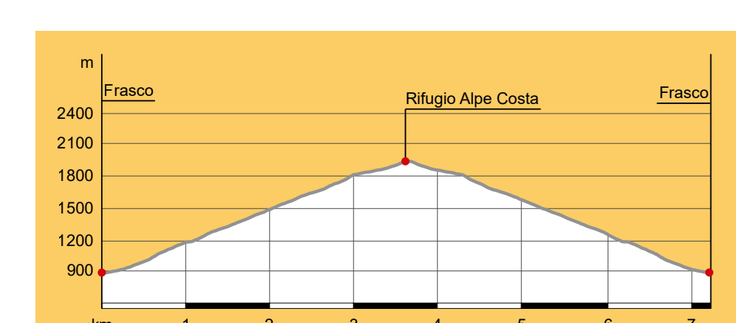

Tour online

14 Frasco-Capanna Efra-Frasco

Ein Diamant im Herzen der Alpen des Verzascatals. Eine Zweitagestour durch alpines Territorium zum Lago Efra und der gleichnamigen Hütte.

Die zweitägige Rundwanderung startet und endet in Frasco, mit dem Auto oder Bus (Linie Locarno-Tenero-Sonogno) erreichbar. Der Wanderweg führt dem Bach Riale d'Efra entlang durch das dicht bewaldete Val d'Efra. Ahorne, Kastanienbäume und Lärchen zieren das Tal. Bis Montada verläuft der Weg ziemlich flach, danach beginnt der Aufstieg zur prächtigen Alpe dell'Efra, wo sich ein einfaches Biwak befindet, das bei schlechtem Wetter Unterstand bietet.

Weiter aufwärts zum Lago d'Efra, der in dieser schroffen Bergwelt wie ein Diamant funkelt. Ein Sprung in den See gibt neue Energie. Nach einem letzten Aufstieg erreicht man die Capanna Efra (Juni–Oktober), in der übernachtet werden kann.

Der zweite Tag ist technisch anspruchsvoller. Zum Passo di Gagnone (Sicht in die Leventina) und unter dem Grat nach Scaiee (meist ausgesetzt). Dieser Teil sollte nur bei guten Verhältnissen, von schwindelfreien Personen mit guter Kondition begangen werden. Der Abstieg ist lange aber auf gut begehbarem Weg. Von Fromighera der Verzasca entlang zurück nach Frasco.

Un diamant au cœur des alpes du Val Verzasca. Une excursion de deux jours en territoire alpin jusqu'au Lago Efra et la cabane du même nom.

Ce circuit commence et finit à Frasco, accessible en voiture ou en bus (ligne Locarno-Tenero-Sonogno). Le chemin longe le ruisseau Riale d'Efra à travers le Val d'Efra densément boisé. Jusqu'à Montada, le chemin est relativement plat. Ensuite, on aborde la montée vers l'Alpe dell'Efra, où se trouve un simple bivouac permettant de s'abriter en cas de mauvais temps.

On continue l'ascension vers le Lago d'Efra, qui brille comme un diamant dans ce paysage de montagne accidenté. Un saut dans le lac donne un regain d'énergie. Après une dernière montée, on atteint la Capanna Efra (juin–octobre), où on peut passer la nuit.

La deuxième journée est plus exigeante techniquement, avec le Passo di Gagnone (vue dans la Léventine) et le passage sous la crête en direction de Scaiee (exposée!). Cette partie ne devrait être abordée que si les conditions météorologiques sont bonnes, par des personnes exemptes de vertiges et en bonne condition physique. La descente est longue mais elle s'effectue sur un chemin bien praticable. De Fromighera, on longe la Verzasca jusqu'à Frasco.

Quickfacts schwer/dificile

8 h 55 min · 1832 m · 2434 m
17,4 km · 1832 m · 798 m

Technik / Technique ★★★★★
Kondition / Condition ★★★★★
Monate / Mois: 1 2 3 4 5 **6 7 8 9 10** 11 12

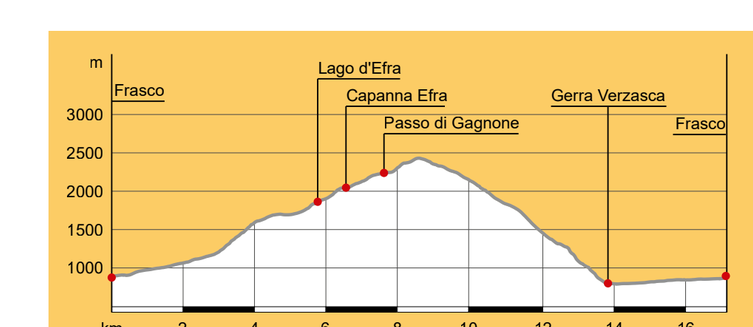

Tour online

15 Gerra Verzasca-Cazzai-Gerra Verzasca

Rundwanderung hoch über dem Talboden von Gerra. Wunderschöne Landschaften und fantastische Aussichten über das Verzascatal und die umliegenden Berge.

Die Tour startet und endet in Gerra Verzasca, mit dem Auto oder Bus (Linie Locarno-Tenero-Sonogno) erreichbar. Ein steiler Waldweg führt hoch zur grossen Alpweide Vèld. Hier können lokale Produkte wie Käse oder Wurst gekauft werden. Es geht wiederum sehr steil weiter bis zum Corte di Sopra, bevor man dem Grat Cresta di Cazzai entlang nach Cazzai traversiert. Ein schöner Maiensäss mit gut erhaltenen Steinhäusern.

Der Abstieg zum zauberhaften verträumten Monte Valdo ist stotzig, von dort ist der Weg ins Tal nach Frasco problemlos machbar. Er führt durch den durch Lärchen, Kastanien und vielen weiteren Bäumen besetzten Wald. Von Frasco führt der Weg der Verzasca entlang zurück nach Gerra Verzasca, wo der Bus (Linie Locarno-Tenero-Sonogno) fährt. Wer Lust hat kann sich in Gerra in der wunderbar kühlen Verzasca erfrischen.

Achtung:
In Vèld gibt es Schafherden, die von Schutzhunden bewacht werden.

Randonnée circulaire au-dessus au fond de la vallée de Gerra. Magnifiques paysages et vues fantastiques sur le Val Verzasca et les montagnes environnantes.

L'excursion commence et se termine à Gerra Verzasca, accessible en voiture ou en bus (ligne Locarno-Tenero-Sonogno). Un chemin forestier abrupt mène au grand alpage Vèld. On peut y acheter des produits locaux comme du fromage ou de la saucisse. La montée continue fortement jusqu'à Corte di Sopra avant de franchir la crête Cresta di Cazzai, en direction de Cazzai. Un beau mayen avec des maisons en pierre bien conservées.

La descente est raide jusqu'au Monte Valdo enchanteur. À partir de là, le chemin menant jusqu'à Frasco, dans la vallée, est facile. Il traverse une forêt de mélèzes, châtaigniers et autres arbres. De Frasco, le sentier suit le fleuve Verzasca jusqu'à Gerra Verzasca, d'où part le bus (ligne Locarno-Tenero-Sonogno). Ceux qui ont envie peuvent se rafraîchir à Gerra dans la Verzasca.

Attention:
À Vèld, il y a des troupeaux de moutons gardés par des chiens.

Quickfacts mittel/moyen

5 h 30 min · 1143 m · 1876 m
12,1 km · 1143 m · 798 m

Technik / Technique ★★★★☆
Kondition / Condition ★★★★☆
Monate / Mois: 1 2 3 4 **5 6 7 8 9 10** 11 12

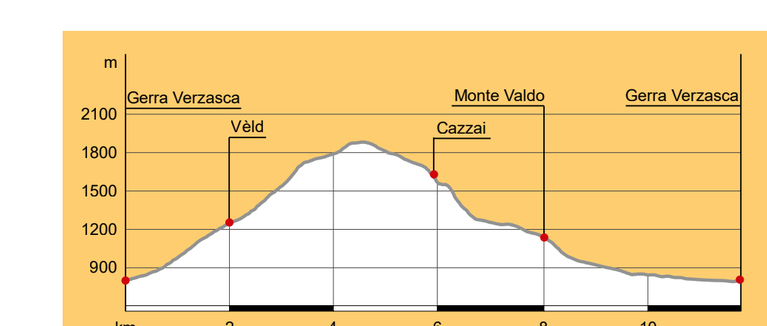

Tour online

16 Sonogno-Corte-Sonogno

Auf Entdeckungstour durch Sonogno und Umgebung. Ein gemütlicher Spaziergang dem Bach Redorta entlang um das Dorf und die Schönheit seiner umliegenden Natur kennenzulernen.

Sonogno ist das letzte Dorf im Verzascatal und mit dem Auto oder Bus (Linie Locarno-Tenero-Sonogno) erreichbar. Dieser einfache Spaziergang startet beim Spielplatz/der Eisbahn, wo zuerst die Brücke überquert wird, um dann auf der anderen Seite auf gutem Pfad dem Bach Redorta zu folgen.

Schon nach wenigen Gehminuten erreicht man den eindrücklichen Wasserfall La Froda, der ca. 100 Meter in die Tiefe fällt. Wer genug hat, kann bei Froda wieder über die Brücke und zurück nach Sonogno. Wer noch mag läuft weiter geradeaus der Costa della Valegia entlang bis Corte, und überquert dort den Bach.

Zurück geht es auf einer kaum befahrenen Zubringerstrasse. Auf dem Rückweg kann man sich im Grotto stärken. Schlendert man durch die Gassen des alten Dorfkerns, kommt man sich vor wie in einem Museum. Traditionelle Steinhäuser, Blumenbesetzte Balkone, kleine Dorfläden mit einheimischen Produkten und Restaurants. Ein Besuch im Museum und im Haus der Wolle lohnt sich.

Randonnée à la découverte de Sonogno et de ses environs. Une agréable balade le long du ruisseau Redorta pour découvrir le village et la beauté de la nature environnante.

Sonogno est le dernier village du Val Verzasca. Il est accessible en voiture ou en bus (ligne Locarno-Tenero-Sonogno). Cette promenade commence à l'aire de jeu/à la patinoire, où l'on traverse tout d'abord le pont pour se retrouver de l'autre côté, sur un bon sentier longeant le ruisseau.

Après quelques minutes de marche, on parvient à la cascade La Froda, qui tombe sur environ 100 mètres. Ceux qui ont assez marché peuvent traverser le pont et retourner à Sonogno. Ceux qui souhaitent encore se promener peuvent continuer tout droit jusqu'à Corte et traverser le ruisseau là-bas.

Le retour s'effectue par une route d'accès avec peu de circulation. On peut faire une pause au Grotto. Quand on flâne dans les ruelles du vieux centre du village, on a l'impression d'être dans un musée, avec les maisons traditionnelles en pierre, les balcons fleuris, les petits magasins de village avec leurs produits locaux et les restaurants. Une visite au musée et à la maison de la laine vaut le détour.

Quickfacts leicht/facile

1 h 40 min · 194 m · 1046 m
5,7 km · 194 m · 912 m

Technik / Technique ★★☆☆☆
Kondition / Condition ★★☆☆☆
Monate / Mois: 1 2 3 **4 5 6 7 8 9 10** 11 12

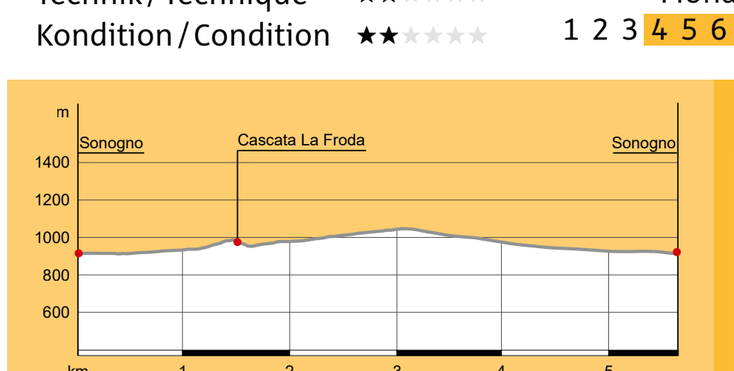

Tour online

17 Sonogno-Capanna Barone-Sonogno

Zweitagestour durch das grüne und wasserreiche Val Vegornèss. Anspruchsvolle Bergtour zur Capanna Barone mit Start und Ziel im spannenden Ort Sonogno.

Sonogno, das letzte Dorf im Verzascatal, ist mit dem Auto oder Bus (Linie Locarno-Tenero-Sonogno) erreichbar. Ein Weg führt der Verzasca entlang nach Cabiói (bis Secada asphaltiert). Wer in der Capanna Barone übernachtet, kann alternativ in Cabiói, wo der Wanderweg startet, auf reservierten Parkplätzen parken.

Bis zum Corte di Fondo steigt der Weg nur mässig an. Über die Holzbrücke und auf der anderen Seite weiter zum Corte della Pianca. Auf der Alpe Vegornèss, die sich bis zum Lago Barone erstreckt, wird Vieh gesömmert (Käse kann beim Corte di Piodoo oder in Sonogno gekauft werden). Nun der felsigen Bergflanke entlang nach Piodoo und hoch zur Capanna Barone (Juni–Oktober).

Bei der Hütte hat man eine fantastische Aussicht auf das Tal. Sie hat 32 Plätze, WC/Dusche und Kochmöglichkeit. Getränke können gekauft werden. Wer möchte, kann bis zum darüber liegenden Bergsee, Lago Barone, laufen (ca. 30 min). Am nächsten Tag auf dem gleichen Weg wieder zurück nach Sonogno (Dorfrundgang lohnt sich!).

Circuit de deux jours à travers le Val Vegornèss vert et riche en eau. Randonnée en montagne exigeante jusqu'à la Capanna Barone, avec départ et arrivée à Sonogno.

Sonogno, le dernier village du Val Verzasca, est accessible en voiture ou en bus (ligne Locarno-Tenero-Sonogno). Un chemin longe la Verzasca jusqu'à Cabiói (goudronné jusqu'à Secada). Ceux qui souhaitent passer la nuit à la Capanna Barone peuvent se garer sur des places réservées à Cabiói, lieu de départ de la randonnée.

Le chemin ne monte que modérément jusqu'à Corte di Fondo. On traverse le pont de bois et on continue jusqu'à Corte della Pianca. Le bétail passe l'été à l'Alpe Vegornèss, qui s'étend jusqu'au Lago Barone (il est possible d'acheter du fromage à Corte di Piodoo ou Sonogno). On longe le flanc rocheux de la montagne puis on monte jusqu'à la Capanna Barone (juin–octobre). De là, on a une vue fantastique sur la vallée.

La cabane dispose de 32 places, de WC/douche et de la possibilité de cuisiner. Il est possible d'acheter des boissons. Ceux qui le souhaitent peuvent marcher jusqu'au Lago Barone (env. 30 min.). Le jour suivant, retour à Sonogno (une visite en vaut la peine!) par le même chemin.

Quickfacts schwer/dificile

7 h 35 min · 1324 m · 2171 m
21,2 km · 1324 m · 912 m

Technik / Technique ★★★★☆
Kondition / Condition ★★★★★
Monate / Mois: 1 2 3 4 5 **6 7 8 9 10** 11 12

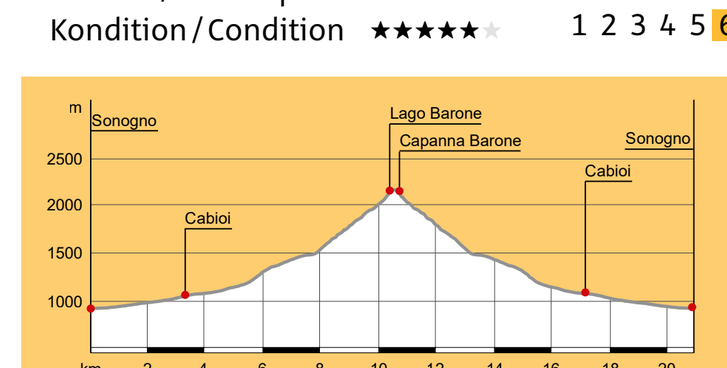

Tour online

18 Sonogno-Capanna Cognora-Sonogno



Anspruchsvolle Tageswanderung (mit Option zum Übernachten) zur Capanna Cognora im Val Vegornèss. Die Tour steht im Zeichen der Kultur, Natur und Handwerk.

Mit dem Auto oder Bus (Linie Locarno-Tenero-Sonogno) bis Sonogno, dem letzten Dorf im Verzascatal. Ein Weg (bis Secada asphaltierte Strasse) führt dem Bach entlang bis Cabiói, zum Einstig der Tour. Wer in der Capanna Cognora übernachtet, kann hier auf den reservierten Parkplätzen parken.

Viele Treppen zieren den von Beginn weg steilen Bergweg zur Hütte. Der Weg beinhaltet ausgesetzte Abschnitte und heikle Stellen sind mit Ketten versehen. Ein grosser Teil der Wanderung verläuft im Wald unter dem Schatten der Buchen und je weiter in die Höhe man kommt sind es Lärchen, die die Landschaft prägen.

Die Capanna Cognora (Juni–Oktober) ist auf einer natürlichen Terrasse gebaut, wodurch man eine fantastische Aussicht geniesst. Wer will kann hier übernachten oder etwas trinken. Auf dem gleichen Weg geht es wieder zurück nach Sonogno (unterwegs kann bei der Azienda Agricola Patà Käse gekauft werden). Die traditionellen Steinhäuser, Dorfläden mit lokalen Produkten, Restaurants, das Museum und das Haus der Wolle haben einen Besuch verdient.

Randonnée exigeante d'une journée (possibilité de dormir) à la Capanna Cognora dans le Val Vegornèss. L'excursion est placée sous le signe de la culture, de la nature et de l'artisanat.

Arrivée en voiture ou en bus (ligne Locarno-Tenero-Sonogno) jusqu'à Sonogno, le dernier village du Val Verzasca. Un sentier pédestre (route goudronnée jusqu'à Secada) longe le ruisseau jusqu'à Cabiói, le véritable point de départ du circuit. De nombreux escaliers en bois et en pierre ornent le chemin de randonnée escarpé menant à la Capanna Cognora.

Le trajet comporte des parties exposées et les zones délicates sont pourvues de chaînes. Une grande partie de la randonnée s'effectue dans la forêt, à l'ombre des hêtres et plus on monte, plus on peut voir des mélèzes s'imposer dans le paysage.

La Capanna Cognora (juin–octobre) est construite sur une terrasse naturelle d'où l'on jouit d'une vue fantastique. Ceux qui le souhaitent peuvent passer la nuit ici ou boire un coup. On retourne à Sonogno par le même chemin (sur le chemin, vous pouvez acheter du fromage à l'Azienda Agricola Patà). Les maisons traditionnelles en pierre, les petits magasins de village avec des produits locaux, les restaurants, le musée et la maison de la laine méritent une visite.

Quickfacts schwer/dificile

5 h 55 min · 1105 m · 1944 m
11,7 km · 1105 m · 912 m

Technik / Technique ★★★★★
Kondition / Condition ★★★★☆
Monate / Mois: 1 2 3 4 5 **6 7 8 9 10** 11 12

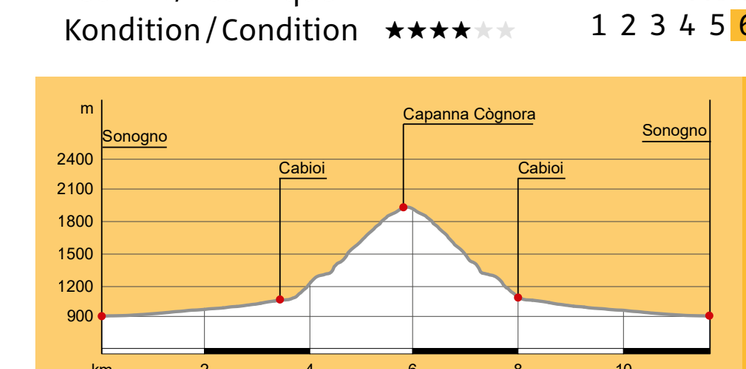

Tour online